



**STRATEGIA ROZWOJU
SPOŁECZNO – GOSPODARCZEGO
OBSZARU FUNKCJONALNEGO
AGLOMERACJI LESZCZYŃSKIEJ
DO 2030 ROKU**

Leszno, wrzesień 2014 r.

ZAMAWIAJĄCY:

Miasto Leszno

ul. Kazimierza Karasia 15

64 - 100 Leszno

www.leszno.pl

WYKONAWCA:

„EU-CONSULT” Sp. z o.o.

ul. Wały Piastowskie 1

80-855 Gdańsk

www.eu-consult.pl



Strategię Rozwoju Społeczno – Gospodarczego Obszaru Funkcjonalnego Aglomeracji Leszczyńskiej opracował zespół w składzie:

- Krzysztof Gutta*
- Dariusz Gawlik*
- Michał Dominik*
- Agata Płatek*

Spis treści

1. STRESZCZENIE	4
2. WPROWADZENIE	6
3. SYNTETYCZNA DIAGNOZA STRATEGICZNA OBSZARU FUNKCJONALNEGO AGLOMERACJI LESZCZYŃSKIEJ.....	17
4. SPÓJNOŚĆ Z KRAJOWYMI I UNIJNYMI DOKUMENTAMI STRATEGICZNYMI I PLANISTYCZNYMI	74
5. ANALIZA SWOT	78
6. MISJA I WIZJA.....	84
7. PRIORYTETY I CELE STRATEGICZNE	86
8. ZADANIA STRATEGICZNE.....	88
9. ZARZĄDZANIE PROCESEM REALIZACJI STRATEGII.....	171
10. MONITORING I EWALUACJA.....	174

1. STRESZCZENIE

Strategia Rozwoju Społeczno – Gospodarczego Obszaru Funkcjonalnego Aglomeracji Leszczyńskiej, obejmującego Miasto Leszno, Gminę Krzemieniewo, Gminę Lipno, Gminę Osieczna, Gminę Rydzyna, Gminę Świąciechowa, Gminę Wijewo, Gminę Włoszakowice, Gminę Przemęt oraz powiat leszczyński, powstała w celu realizacji ponadlokalnych, wspólnych działań rozwojowych, wychodzących poza granice jednej gminy.

WIZJA zaprezentowana w ramach Strategii została sformułowana w następujący sposób:

Agglomeracja Leszczyńska to subregionalne centrum życia gospodarczego, edukacyjnego, turystyczno-rekreacyjnego i kulturalnego województwa wielkopolskiego. To miejsce dynamicznego rozwoju gospodarczego w oparciu o wysokiej jakości infrastrukturę, ambitnych mieszkańców i innowacyjnych przedsiębiorców, w pełni wykorzystujących potencjał Obszaru Funkcjonalnego.

Wizja formułowana w ramach strategii jest swego rodzaju projekcją przyszłości, do jakiej dąży samorząd i społeczność lokalna. Wizja rozwoju opisuje pożądany stan docelowy w perspektywie do 2030 r. oraz wybrane uwarunkowania, które posłużyły do wyboru i formułowania realnych priorytetów strategicznych.

MISJA Aglomeracji Leszczyńskiej została sformułowana w następujący sposób:

Agglomeracja Leszczyńska to obszar zarządzany w sposób partnerski, przy aktywnym udziale społeczeństwa, otwarty na współpracę pomiędzy jednostkami samorządu terytorialnego, biznesem, nauką, wykorzystujący unikalny potencjał społeczno-gospodarczy oraz przyrodniczy w celu budowania trwałego rozwoju Obszaru Funkcjonalnego Aglomeracji Leszczyńskiej i wysokiej jakości życia jej mieszkańców.

Misja określa, jaki powinien być wizerunek Aglomeracji Leszczyńskiej w perspektywie następnych kilkunastu lat i jakie są jego priorytety w działaniach na rzecz zaspokojenia potrzeb mieszkańców.

Formułując Strategię Rozwoju Aglomeracji Leszczyńskiej przyjęto, iż priorytety wyznaczają główne obszary jej rozwoju. Identyfikacja priorytetów została przeprowadzona z wykorzystaniem analizy sytuacyjnej, rozpoznanych wyzwań strategicznych oraz założeń wizji rozwoju. Wyznaczono trzy priorytety rozwoju Aglomeracji Leszczyńskiej tj.:

- Priorytet 1. Dynamiczna innowacyjna gospodarka i przedsiębiorczość,
- Priorytet 2. Aktywna społeczność i atrakcyjne środowisko zamieszkania,
- Priorytet 3. Sprawna i efektywna infrastruktura.

W ramach priorytetów rozwoju wyszczególniono cele strategiczne. Główne cele strategiczne w sposób bezpośredni nawiązują do wizji i misji:

- ✓ C1.1 Konkurencyjna i innowacyjna gospodarka powiązana z efektywnym systemem edukacji i aktywnością mieszkańców,
- ✓ C1.2 Podniesienie atrakcyjności oferty inwestycyjnej Aglomeracji Leszczyńskiej,

- ✓ C1.3 Atrakcyjna oferta turystyczno-rekreacyjna,
- ✓ C2.1. Rozwój sprzyjający włączeniu społecznemu i świadczeniu wysokiej jakości usług dla mieszkańców,
- ✓ C2.2 Zrewitalizowane obszary zamieszkania, obiekty i przestrzenie publiczne
- ✓ C2.3 Sprawność administracyjna i partycypacja mieszkańców w inicjatywach rozwojowych,
- ✓ C3.1 Dogodna dostępność komunikacyjna,
- ✓ C3.2 Rozwój infrastruktury technicznej, inwestycji i zachowań proekologicznych.

Celom strategicznym podporządkowano przedsięwzięcia strategiczne, których realizacja będzie prowadziła do osiągnięcia pożądanego statusu określonego w misji i wizji obszaru funkcjonalnego.

2. WPROWADZENIE

2.1. *Cel opracowania dokumentu*

Strategia Rozwoju Społeczno – Gospodarczego Obszaru Funkcjonalnego Aglomeracji Leszczyńskiej powstała w celu realizacji ponadlokalnych, wspólnych działań rozwojowych, wychodzących poza granice jednej gminy. Ma ona ułatwić samorządom lokalnym przygotowanie i realizację wspólnych przedsięwzięć w oparciu o zasoby własne, jak i pojawiające się różnorodne możliwości wsparcia zewnętrznego.

Stojące przed Aglomeracją Leszczyńską wyzwania rozwojowe wymagają określenia nowych zasad, reguł i planów działania samorządów lokalnych, partnerów społecznych i gospodarczych. Prezentowana Strategia Rozwoju Społeczno – Gospodarczego Obszaru Funkcjonalnego Aglomeracji Leszczyńskiej pełni zatem funkcję planu działania w perspektywie 2030 roku, przyczyniając się do budowania spójności i konkurencyjności całego obszaru.

W dobie postępujących procesów globalizacji, wzrastającej konkurencji międzynarodowej miast i aglomeracji miejskich, rosnącej świadomości mieszkańców, co, do jakości życia, warunków pracy, zamieszkania i wypoczynku niezbędne jest zawiązanie ścisłej współpracy wszystkich podmiotów tworzących Aglomerację Leszczyńską. Współpraca aglomeracyjna jest warunkiem koniecznym dla harmonijnego wielokierunkowego rozwoju Aglomeracji Leszczyńskiej w perspektywie najbliższych lat.

Strategia Rozwoju Społeczno – Gospodarczego Obszaru Funkcjonalnego Aglomeracji Leszczyńskiej określa wspólną perspektywę rozwojową gmin z jej obszaru. Realizacja celów strategicznych zapewni poprawę spójności wewnętrznej i dostępności komunikacyjnej Aglomeracji, wpłynie na jej stały wzrost gospodarczy, poprawę świadczonych usług publicznych, w tym edukacyjnych, poprawę stanu środowiska przyrodniczego przy jednoczesnym rozwoju obszarów wiejskich. Celem nadrzędnym zaplanowanych działań strategicznych jest zagwarantowanie zrównoważonego rozwoju Aglomeracji oraz poprawa jakości życia jej mieszkańców.

2.2. Obszar Funkcjonalny Aglomeracji Leszczyńskiej

W nowym okresie programowania polityki regionalnej wdrażanej w Polsce zwrócono szczególną uwagę na wspieranie rozwoju miast i ich obszarów funkcjonalnych. Realizacja polityki rozwoju wymaga identyfikacji wyodrębnionych terytorialnie obszarów, które charakteryzują się powiązaniem w sferze społecznej, gospodarczej i środowiskowej oraz opracowania dla nich stosownych strategii rozwoju.

Obszar funkcjonalny (OF) – zgodnie z zapisami Koncepcji Przestrzennego Zagospodarowania Kraju 2030 jest to wyodrębniony przestrzennie obszar, charakteryzujący się wspólnymi uwarunkowaniami geograficznymi, przestrzennymi, społeczno – gospodarczymi, systemem powiązań funkcjonalnych oraz określonymi na ich podstawie jednolitymi celami rozwoju, zapewniającymi efektywne wykorzystanie jego przestrzeni. Miejskie obszary funkcjonalne można podzielić na cztery podtypy: ośrodków wojewódzkich (w tym metropolitalnych), regionalnych, subregionalnych i lokalnych.

Obszary funkcjonalne ośrodków subregionalnych można scharakteryzować w następujący sposób:

- wyznaczone wokół miast liczących zasadniczo pomiędzy 50 a 100 tys. mieszkańców,
- miasta pełniące ważną rolę, jako ośrodki koncentrujące funkcje gospodarcze i społeczne oraz będące miejscem dostarczania, w uzupełnieniu oferty miast wojewódzkich i regionalnych, usług publicznych istotnych z perspektywy ich mieszkańców, a również mieszkańców otaczających je obszarów wiejskich,
- obszary funkcjonalne ośrodków subregionalnych obejmują gminy wiejskie położone w bezpośrednim sąsiedztwie tych ośrodków¹.

Zgodnie z typologią Miejskich obszarów funkcjonalnych OFAL należy zaliczyć do ośrodka subregionalnego. Celem jego utworzenia było nawiązanie między JST ścisłej współpracy w określonych dziedzinach, zmierzającej do rozwoju gospodarczego i społecznego całego obszaru.

Tworzenie obszarów funkcjonalnych i działanie w ich ramach jest charakterystyczne dla nowej polityki przestrzennej, jaka realizowana ma być w nowej perspektywie budżetowej Unii Europejskiej. To zintegrowane podejście terytorialne – w odróżnieniu od podejścia sektorowego – zostało ukierunkowane na wykorzystanie wewnętrznych potencjałów terytoriów określonych nie administracyjnie, a funkcjonalnie. Istotna jest przy tym integracja działań publicznych w wymiarze przestrzennym oraz wielopoziomowy system zarządzania.

Strategia Rozwoju Społeczno – Gospodarczego Obszaru Funkcjonalnego Aglomeracji Leszczyńskiej to pierwszy tego typu dokument, posiadający charakter integracyjny dla gmin ją tworzących. Zawarte w nim kierunki rozwojowe wpisują się z jednej strony w realizowane już przez jednostki działania, a z drugiej wyznaczają nową płaszczyznę współpracy jednostek terytorialnych. Strategia jest potwierdzeniem obranego wspólnego kierunku integracji międzygminnej przy jednoczesnym solidarnym współdziałaniu wszystkich najważniejszych podmiotów w ramach całej aglomeracji.

¹ Koncepcja Przestrzennego Zagospodarowania Kraju 2030 załącznik do Uchwały Nr 239 Rady Ministrów z dnia 13 grudnia 2011 r., s. 187

Mapa 1. Obszar Funkcjonalny Aglomeracji Leszczyńskiej



Źródło: opracowanie własne

W skład **Obszaru Funkcjonalnego Aglomeracji Leszczyńskiej** wchodzi następujące jednostki samorządowe:

- miasto Leszno (miasto na prawach powiatu) - jako rdzeń obszaru.
- gmina wiejska Krzemieniewo,
- gmina wiejska Lipno,
- gmina miejsko-wiejska Osieczna,
- gmina miejsko-wiejska Rydzyna,
- gmina wiejska Święciechowa,
- gmina wiejska Wijewo,
- gmina wiejska Włoszakowice
- powiat leszczyński,
- gmina wiejska Przemęt (należąca do powiatu wolsztyńskiego).

2.3. Przyjęta metodologia opracowania Strategii

Realizacja strategii wymagać będzie zarządzania zintegrowanego: współpracy i koordynacji prac samorządów terytorialnych. Współpraca powinna być dobrze zaplanowana, a skoordynowane działania mogą przyczynić się do maksymalizacji efektów ponoszonych

nakładów ze środków publicznych, co w sumie ma przyczynić się do wzrostu konkurencyjności i zdynamizowania rozwoju Obszaru Funkcjonalnego Aglomeracji Leszczyńskiej.

Strategia przygotowana została w wyniku współpracy samorządów OFAL z ekspertami zewnętrznymi. Proces budowy strategii wsparty został metodą konsultacji i partycypacji społecznej.

Proces planowania strategicznego obejmował organizację warsztatów planowania strategicznego dla Rady Partnerstwa oraz dla zespołów roboczych (zespół ds. społecznych, zespół ds. infrastruktury technicznej, zespół ds. gospodarki). W skład zespołów weszli m.in. przedstawiciele sektora pozarządowego, naukowego, gospodarczego, mieszkańcy OFAL, radni oraz przedstawiciele JST. Spotkania warsztatowe poszczególnych grup roboczych odbywały się na etapie przygotowania dokumentu dwukrotnie i dotyczyły m.in. analizy SWOT oraz wyznaczenia celów strategicznych i zadań strategicznych.

W warsztatach planowania strategicznego „Zespołu do spraw gospodarki”, które odbyły się w dniach 11 i 18 sierpnia 2014 r. wzięły udział następujące osoby:

Lp.	Nazwisko i imię	Instytucja	Miejscowość
1	Antoniak Wojciech	UMiG Rydzyna	Rydzyna
2	Biernaczyk Tomasz	UMiG Osieczna	Osieczna
3	Balcerzak Danuta	Stowarzyszenie Kupców „Starówka”	Leszno
4	Ciesiółka Waldemar	Przedsiębiorca	Leszno
5	Cięgotura Justyna	Poznański Park Naukowo-Technologiczny Fundacji Uniwersytetu im. Adama Mickiewicza	Leszno
6	Dominiak Jerzy	Radny Gminy Przemęt	Przemęt
7	Dubisz Tadeusz	Radny Gminy Przemęt	Przemęt
8	Dudek Zbigniew	Rada Nadzorcza LCB Sp. z o.o.	Leszno
9	Dziamska Anna	LCB Sp. z o.o.	Leszno
10	Fogt Agnieszka	Urząd Gminy Wijewo	Wijewo
11	Graf Anna	LCB Sp. z o.o.	Leszno
12	Janusz Leszek	Viacom Polska Sp. z o.o.	Leszno
13	Józefczak Leszek	Urząd Gminy Wijewo	Wijewo
14	Kajoch Sandra	Wydział Promocji i Rozwoju	Leszno
15	Kaszuba Leszek	Jamalex Sp. z o.o.	Leszno
16	Kłabiński Przemysław	Meibes	Leszno
17	Klimek Andrzej	PWSZ Leszno	Leszno
18	Kostrzewa Dagmara	LCB Sp. z o.o.	Leszno
19	Krysiak Eugeniusz	Państwowa Wyższa Szkoła Zawodowa w Lesznie	PWSZ Leszno
20	Kucharski Arkadiusz	Rada Nadzorcza LCB Sp. z o.o.	Leszno
21	Lewandowska Monika	Wielkopolska Izba Rzemieślnicza	Leszno
22	Lipowy Ryszard	Radny Gminy Włoszakowice	Włoszakowice
23	Łasowski Tomasz	Regionalna Izba Przemysłowo - Handlowa w Lesznie	Leszno

24	Łuczka Teresa	Państwowa Wyższa Szkoła Zawodowa w Lesznie	PWSZ Leszno
25	Majchrzak Jan	Cech Rzemiosł Różnych	Leszno
26	Marciniak Maria	Wydział Promocji i Rozwoju	Leszno
27	Michalak Honorata	LCB Sp. z o.o.	Leszno
28	Michalski Andrzej	Radny Gminy Lipno, Przewodniczący Komisji Budżetu i Rozwoju Gospodarczego Gminy	Lipno
29	Nawrocka Beata	Wydział Promocji i Rozwoju	Leszno
30	Poloszyk Aniela	Radna Gminy Włoszakowice	Włoszakowice
31	Przymencki Ryszard	Naczelnik	Powiat Leszczyński
32	Rolla Danuta	UG Świeciechowa	Świeciechowa
33	Samelczak Karolina	UG Świeciechowa	Świeciechowa
34	Sobecki Radosław	Radny i Sołtys	Krzemieniewo
35	Splawski Rafał	Radny Gminy Lipno, Przewodniczący Komisji Statutowej	Lipno
36	Spychaj Katarzyna	Rzecznik Prasowy	Krzemieniewo
37	Stróżyńska Bogusława	Inspektor	Krzemieniewo
38	Szalewska-Konieczna Bernadeta	Starostwo Powiatowe w Lesznie	Powiat Leszczyński
39	Szczechowiak Wiesław	Powiatowy Urząd Pracy w Lesznie	Leszno
40	Szczepińska Alicja	LCB Sp. z o.o.	Leszno
41	Turlejska Anna	UMiG Rydzyna	Rydzyna
42	Urbaniak Piotr	PWSZ Leszno	Leszno
43	Wawrzyniak Jarosław	Starostwo Powiatowe w Lesznie	Powiat Leszczyński
44	Wielebski Ryszard	Leszczyński Klaster Budowlany	Leszno
45	Wolniczak Alojzy	Przedsiębiorca	Wijewo

W warsztatach planowania strategicznego „Zespołu roboczego do spraw infrastruktury technicznej”, które odbyły się w dniach 12 i 19 sierpnia 2014 r. wzięły udział następujące osoby:

Lp.	Nazwisko i imię	Instytucja	Miejscowość
1	Adamczak Joanna	Podinspektor	Krzemieniewo
2	Bartkowiak Marian	Wydział Gospodarki Komunalnej i Ochrony Środowiska	Leszno
3	Chudak Mariusz	Państwowa Wyższa Szkoła Zawodowa w Lesznie	PWSZ Leszno
4	Domagała Jacek	Miejski Zakład Komunikacji	Leszno
5	Dziamaska Anna	LCB Sp. z o.o.	Leszno

6	Graf Anna	LCB Sp. z o.o	Leszno
7	Hampel Maciej	Starostwo Powiatowe w Lesznie	Powiat Leszczyński
8	Jagodzik Rafał	Prezes Zarządu GZK Sp. z o.o.	Włoszakowice
9	Józefczak Leszek	Urząd Gminy Wijewo	Wijewo
10	Kajoch Sandra	Wydział Promocji i Rozwoju	Leszno
11	Kasperski Stanisław	Rada Gminy	Wijewo
12	Kaźmierczak Dominik	Miejski Zarząd Dróg i Inwestycji	Leszno
13	Kostrzewa Dagmara	LCB Sp. z o.o	Leszno
14	Król Jan	Zarząd Dróg Powiatowych w Lesznie	Leszno
15	Kuczma Magdalena	Starostwo Powiatowe w Lesznie	Powiat Leszczyński
16	Marach Eugeniusz	Stanowisko ds. Inwestycji, zamówień publicznych i dróg	Przemęt
17	Michalak Honorata	LCB Sp. z o.o	Leszno
18	Michalski Jerzy	Kierownik Zarządu Dróg Gminnych	Włoszakowice
19	Reszczyński Mieczysław	Prezes Zarządu Gminnego OSP w Lipnie, Sołtys	Wilkowice
20	Rostowski Marcin	Wydział Promocji i Rozwoju	Leszno
21	Samelczak Karolina	UG Świąciechowa	Świąciechowa
22	Samolewska Alina	Stowarzyszenie Architektów Rzeczypospolitej Polskiej	Leszno
23	Schubert Jacek	Miejskie Przedsiębiorstwo Wodociągów i Kanalizacji Sp. z o.o.	Leszno
24	Sierpowski Wojciech	Miejski Zakład Budynków Komunalnych	Leszno
25	Silski Mariusz	Zastępca Wójta Gminy Przemęt	Przemęt
26	Spychaj Katarzyna	Rzecznik Prasowy	Krzemieniewo
27	Stankowiak Andrzej	Państwowa Wyższa Szkoła Zawodowa w Lesznie	PWSZ Leszno
28	Stróżyńska Bogusława	Inspektor	Krzemieniewo
29	Szalewska-Konieczna Bernadeta	Starostwo Powiatowe w Lesznie	Powiat Leszczyński
30	Szczepińska Alicja	LCB Sp. z o.o	Leszno
31	Turek Włodzimierz	UG Świąciechowa	Świąciechowa
32	Turlejska Anna	UMiG Rydzyna	Rydzyna
33	Wein Marek	Radny	Leszno
34	Wojciechowska Izabela	Wydział Promocji i Rozwoju	Leszno
35	Wolnik Maciej	UG Lipno, Kierownik Referatu Inwestycyjnego	Lipno
36	Wolsztyniak Wojciech	UMiG Rydzyna	Rydzyna
37	Zdęga Maciej	Państwowa Straż Pożarna Komenda Miejska w Lesznie	Leszno

W warsztatach planowania strategicznego „Zespołu roboczego do spraw społecznych”, które odbyły się w dniach 13 i 20 sierpnia 2014 r. wzięły udział następujące osoby:

Lp.	Nazwisko i imię	Instytucja	Miejscowość
1	Białas Zbigniew	Wydział Kultury i Kultury Fizycznej	Leszno
2	Buler Wiktoria	Młodzieżowa Rada Miasta	Leszno
3	Domańska Maria	GOSP	Święciechowa
4	Dziamska Anna	LCB Sp. z o.o.	Leszno
5	Gazda-Zielony Elżbieta	Stowarzyszenie Pro-Activ	Rydzyzna
6	Giszczyńska Wanda	Miejski Ośrodek Pomocy Rodzinie	Leszno
7	Graf Anna	LCB Sp. z o.o	Leszno
8	Jasiak Karol	Gminny Ośrodek Pomocy Społecznej w Lipnie	Lipno
9	Kaminiarz Inga	Miejsko Gminny Ośrodek Pomocy Społecznej w Rydzynie	Rydzyzna
10	Kasperska Barbara	GOPS Wijewo	Wijewo
11	Kondracki Marcin	M-GOPS	Osieczna
12	Konieczna Emilia	Powiatowe Centrum Pomocy Rodzinie	Leszno
13	Kostrzewa Dagmara	LCB Sp. z o.o	Leszno
14	Kowalska Katarzyna	Stowarzyszenie "Kolory"	Mórkowo
15	Kuczma Magdalena	Starostwo Powiatowe w Lesznie	Powiat Leszczyński
16	Lewińska Ewelina	PCPR Leszno	Leszno
17	Michalak Honorata	LCB Sp. Z o.o.	Leszno
18	Mocek Zbigniew	Państwowa Wyższa Szkoła Zawodowa w Lesznie	Leszno
19	Moksiewicz Bożena	Biuro ds. uzależnień	Leszno
20	Molicka Maria	Państwowa Wyższa Szkoła Zawodowa w Lesznie	PWSZ Leszno
21	Mroczkowska Barbara	Komisja Kultury i Sportu	Leszno
22	Nawrocka Beata	Wydział Promocji i Rozwoju	Leszno
23	Nawrot-Mitrega Magdalena	Kierownik	Krzemieniewo
24	Nowak Anna	Starszy pracownik socjalny	Włoszakowice
25	Nowak Izabela	Starostwo Powiatowe w Lesznie	Leszno
26	Osiejewska Urszula	Rada Seniorów	Leszno
27	Perek Krzysztof	Miejski Ośrodek Pomocy Rodzinie	Leszno
28	Pohl Halina	Dyrektor Zespołu Szkół Liceum ogólnokształcącego, Technikum Ekonomicznego, Technikum Hotelarskiego, Zasadniczej Szkoły Zawodowej, Gimnazjum i Szkoły Podstawowej im. Powstańców Wlkp.	Przemęt
29	Primel Joanna	GOPS	Święciechowa
30	Przezbór Irena	Przewodnicząca Rady Gminy Włoszakowice	Włoszakowice

31	Rimke Urszula	Radna, Przewodnicząca Komisji Gospodarczej	Wijewo
32	Rosiak Lucjan	Wydział Edukacji	Leszno
33	Rusiecki Grzegorz	Urząd Miasta Leszno	Leszno
34	Sipińska Dorota	Państwowa Wyższa Szkoła Zawodowa w Lesznie	PWSZ Leszno
35	Skrzypczak Joanna	GOPS	Krzemieniewo
36	Staniewska Natalia	Starostwo Powiatowe w Lesznie	Powiat Leszczyński
37	Szczepińska Alicja	LCB Sp. z o.o	Leszno
38	Szulc Longina	Sekretarz	Krzemieniewo
39	Szymańska Anna	Wydział Promocji i Rozwoju Miasta Leszno	Leszno
40	Ścigała Barbara	Kierownik Gminnego Ośrodka Pomocy Społecznej	Przemęt
41	Tulewicz Marek	Samorządowy Ośrodek Kultury w Świąciechowie	Świąciechowa
42	Turlejska Anna	UMiG Rydzyna	Rydzyna
43	Utrata Barbara	Dyrektor Przedszkola Samorządowego z Oddziałem Integracyjnym w Mochach	Przemęt
44	Weber Mateusz	Informacja Turystyczna Leszno-Region	Leszno
45	Zalesiński Zbigniew	Stowarzyszenie Pro-Activ	Rydzyna

Strategia składa się zasadniczo z 2 części:

- I. Część analityczno-diagnostyczna, którą opracowano na podstawie danych dostępnych w bazach GUS, dokumentów strategicznych województwa wielkopolskiego, Miasta Leszno, Gminy Krzemieniewo, Gminy Lipno, Gminy Osieczna, Gminy Rydzyna, Gminy Świąciechowa, Gminy Wijewo, Gminę Włoszakowice, Gminy Przemęt oraz powiat leszczyński.
- II. Część strategiczna – wizja, misja, cele strategii, wdrażanie, monitoring i ewaluacja strategii.

W pierwszej kolejności sformułowano wizję rozwoju. Celowo wizję i misję umieszczono na wstępie, ponieważ to od niej rozpoczął się proces współpracy. Taka też jest logika tworzenia nowoczesnych dokumentów. Następnie zostały określone priorytety i cele strategiczne oraz zadania realizacji strategii rozwoju obszaru funkcjonalnego.

W kolejnych rozdziałach przedstawiono rekomendacje wdrażania Strategii – zawierające najważniejsze wnioski dotyczące budowy systemu wdrażania, opartego o współpracę z instytucjami i podmiotami z obszaru funkcjonalnego oraz monitoring i ewaluację strategii, czyli założenia dotyczące monitorowania realizacji Strategii oraz zalecenia odnoszące się do jej ewaluacji.

Redaktorzy dokumentu pragną serdecznie podziękować wszystkim uczestnikom konsultacji za

wkład merytoryczny w ostateczny kształt dokumentu Strategii.

Prace związane z opracowaniem Strategii realizowane były przy aktywnym udziale społeczeństwa, które na etapie tworzenia dokumentu miało możliwość wniesienia swoich pomysłów, opinii, stanowisk, sprzeciwu, aprobaty. Konsultacje społeczne były skierowane do szerokiego grona odbiorców: mieszkańców JST wchodzących w skład OFAL, przedstawiciele sektora gospodarczego, pozarządowego, naukowego.

Zaangażowanie mieszkańców, organizacji pozarządowych i partnerów społecznych spoza JST przebiegało na etapie:

- a. formułowania diagnozy poprzedzającej część planistyczną dokumentu strategicznego (ankietyzacja społeczności lokalnych, wywiady z opiniotwórczymi przedstawicielami społeczności lokalnych, udział w warsztatach planowania strategicznego),
- b. uzgadniania zapisów dokumentu strategicznego - badania preferencji i potrzeb mieszkańców: formułowaniu analizy SWOT, formułowaniu wizji i celów rozwoju, identyfikacji przedsięwzięć rozwojowych (ankietyzacja, wywiady, udział w warsztatach planowania strategicznego i spotkaniach konsultacyjnych).

Proces konsultacji z uwzględnieniem mieszkańców OFAL, zawierał następujące elementy:

- a. ankietyzacja społeczności lokalnych,
- b. wywiady z opiniotwórczymi przedstawicielami społeczności lokalnych,
- c. warsztaty planowania strategicznego dla zespołów roboczych,
- d. konsultacje projektu dokumentu online,
- e. konsultacje projektu dokumentu - spotkania dla mieszkańców.

W ramach prac badawczych (podpunkt a i b) zostały zastosowane trzy techniki badawcze:

- Wywiady bezpośrednie kwestionariuszowe (PAPI);
- Indywidualne wywiady pogłębione (IDI);
- Ankiety internetowe (CAWI).

Celem zrealizowanych badań było zgromadzenie materiału badawczego użytecznego przy opracowywaniu diagnozy obecnego stanu społeczno-gospodarczego OFAL oraz Strategii Rozwoju OFAL.

Przedmiotem przeprowadzonych badań była opinia mieszkańców na temat warunków życia na Obszarze Funkcjonalnym Aglomeracji Leszczyńskiej oraz ich oczekiwania odnośnie do kierunków rozwoju OFAL.

Poniżej zaprezentowano opis przebiegu poszczególnych badań wraz ze szczegółową metodologią.

PAPI

W celu przeprowadzenia badań ankietowych wśród mieszkańców Wykonawca posłużył się techniką wywiadu bezpośredniego kwestionariuszowego (PAPI). Badanie bezpośrednio z wykorzystaniem kwestionariusza ankiety jest najbardziej popularną techniką zbierania danych wśród metod ilościowych. Polega na zbieraniu informacji przy pomocy standaryzowanego

kwestionariusza ankiety. Pytania zawarte w kwestionariuszu są opracowane na podstawie problemów badawczych. Badanie ankietowe charakteryzuje się dużym wskaźnikiem responsu, niskimi kosztami przeprowadzenia i dużą szybkością analizowania danych.

Badanie PAPI realizowane było w poszczególnych JST wchodzących w skład OFAL w okresie od maja do czerwca 2014. Podczas jego realizacji ankierzy nie napotkali na jakiegokolwiek trudności.

Liczebność próby: zostało przeprowadzonych 600 wywiadów wśród mieszkańców:

- 294 w mieście Leszno;
- 39 w gminie wiejskiej Krzemieniewo;
- 32 w gminie wiejskiej Lipno;
- 41 w gminie miejsko-wiejskiej Osieczna;
- 39 w gminie miejsko-wiejskiej Rydzyna;
- 34 w gminie wiejskiej Święciechowa;
- 17 w gminie wiejskiej Wijewo;
- 41 w gminie wiejskiej Włoszakowice;
- 63 w gminie wiejskiej Przemęt (należącej do powiatu wolsztyńskiego).

Dzięki zastosowaniu proporcjonalnego doboru próby (udział osób z danej JST w całkowitej próbie jest wprost proporcjonalny do udziału mieszkańców danej JST w liczbie osób zamieszkujących OFAL) możliwe było przeprowadzenie wnioskowania dla Obszaru Funkcjonalnego Aglomeracji Leszczyńskiej.

Jako uzupełnienie badania PAPI wykorzystano technikę CAWI. CAWI polega na umieszczeniu kwestionariusza na stronie internetowej tak, aby był dostępny z poziomu przeglądarki internetowej. Kwestionariusz ankiety został zamieszczony na stronie internetowej <http://www.leszno.pl>, zaś opinie mieszkańców zbierane były w czerwcu 2014.

Zamieszczoną w Internecie ankietę wypełniło 8 osób:

- 2 mieszkańców miasta Leszno;
- 1 mieszkaniec gminy wiejskiej Krzemieniewo;
- 1 mieszkaniec gminy miejsko-wiejskiej Rydzyna;
- 2 mieszkańców gminy wiejskiej Święciechowa;
- 1 mieszkaniec gminy wiejskiej Wijewo;
- 1 mieszkaniec gminy wiejskiej Włoszakowice.

IDI

IDI polegało na przeprowadzeniu ustrukturyzowanych rozmów z opiniotwórczymi przedstawicielami społeczności lokalnych z Obszaru Funkcjonalnego Aglomeracji Leszczyńskiej. Badanie to pozwoliło na uzyskanie konkretnych informacji w sposób planowy i metodyczny według określonego schematu, zwanego scenariuszem wywiadu. Wywiady IDI były nagrywane, na podstawie nagrań sporządzone zostały transkrypcje.

Standaryzacja poruszanych zagadnień, a w szczególności celu rozmowy pozwoliła na uzyskanie informacji istotnych z punktu widzenia celów badania. Charakter rozmowy i duża swoboda w komunikacji ułatwiły zaś pogłębianie poruszanych zagadnień i wyjaśnianie zdiagnozowanych zjawisk. Indywidualne wywiady pogłębione miały na celu przede wszystkim odpowiedzenie na pytanie dlaczego dane zjawisko występuje, a nie samo proste stwierdzenie jego występowania.

W okresie od maja do czerwca 2014 przeprowadzono 63 wywiady IDI.

Do badania zostali zaproszeni:

- kierownicy jednostek samorządowych z partnerstwa oraz radni;
- przedsiębiorcy;
- przedstawiciele ośrodków kultury;
- przedstawiciele ośrodków edukacji;
- przedstawiciele organizacji pozarządowych;
- przedstawiciele jednostek samorządu terytorialnego;
- przedstawiciele ośrodków pomocy społecznej;
- przedstawiciele służb zatrudnienia.

Liczba wywiadów: 63

Zostało przeprowadzonych:

- 14 wywiadów w mieście Leszno;
- 6 wywiadów w gminie wiejskiej Krzemieniewo;
- 7 wywiadów w gminie wiejskiej Lipno;
- 6 wywiadów w gminie miejsko-wiejskiej Osieczna;
- 6 wywiadów w gminie miejsko-wiejskiej Rydzyna;
- 7 wywiadów w gminie wiejskiej Święciechowa;
- 6 wywiadów w gminie wiejskiej Wijewo;
- 6 wywiadów w gminie wiejskiej Włoszakowice;
- 6 wywiadów w gminie wiejskiej Przemęt.

Wyniki z badań zostały przedstawione w załączniku nr 2 „Raport końcowy z badań ilościowych i jakościowych”.

Wypracowane podczas warsztatów strategicznych główne założenia dotyczące misji, wizji, priorytetów i celów strategicznych zostały poddane weryfikacji podczas otwartych konsultacji społecznych z przedstawicielami społeczności OFAL w dniu 08.09.2014 roku. Przeprowadzono dyskusję nad konkretnymi zapisami, zebrano również uwagi i przedyskutowano propozycje modyfikacji niektórych zapisów. Pozwoliło to wypracować wersję dokumentu końcowego. Spotkanie konsultacyjne miało miejsce w siedzibie Leszczyńskiego Centrum Biznesu Sp. z o.o. w Lesznie. Uczestniczyło w nim 30 osób. Projekt Strategii ukazał się na stronie internetowej Miasta Leszna. Informacje nt. strategii ukazały się w lokalnej prasie.

Konsultacje społeczne odbywały się zarówno na etapie budowy dokumentu strategicznego, jak i na etapie gotowego projektu dokumentu *Strategii Rozwoju Społeczno – Gospodarczego OFAL*.

Załącznik nr 1 do *Strategii Rozwoju Społeczno – Gospodarczego Obszaru Funkcjonalnego Aglomeracji Leszczyńskiej* prezentuje wyniki przeprowadzonych konsultacji społecznych wraz

ze zgłoszonymi uwagami.

3. SYNTETYCZNA DIAGNOZA STRATEGICZNA OBSZARU FUNKCJONALNEGO AGLOMERACJI LESZCZYŃSKIEJ

Sieć osadnicza Wielkopolski tworzy system hierarchiczny. Głównym centrum jest metropolia poznańska, gdzie skoncentrowana jest największa część potencjału gospodarki regionu. Kolejny stopień tworzą Kalisz i Ostrów Wielkopolski, według Koncepcji Przestrzennego Zagospodarowania Kraju stanowiące ośrodek regionalny oraz Konin, **Leszno**, Piła i Gniezno, będące ośrodkami subregionalnymi.

Ośrodki te wymagają szczególnego wsparcia, bowiem uzupełniają niektóre metropolitalne funkcje stolicy regionu. Pełnią bardzo istotną funkcję wspomagającą dyfuzji rozwoju z Poznania, jako ośrodka metropolitalnego, na obszar całego regionu i stanowią bieguny wzrostu dla poszczególnych części Wielkopolski. Wymagają wsparcia w szczególności w zakresie zwiększenia dostępności do stolicy regionu oraz powiązań infrastrukturalnych, gospodarczych i społecznych tak, aby mogły aktywniej przekazywać impulsy rozwojowe na obszary je otaczające. Ośrodki te wymagają wsparcia także ze względu na kumulację różnego rodzaju własnych problemów rozwojowych, zarówno w sferze gospodarczej, jak i społecznej.

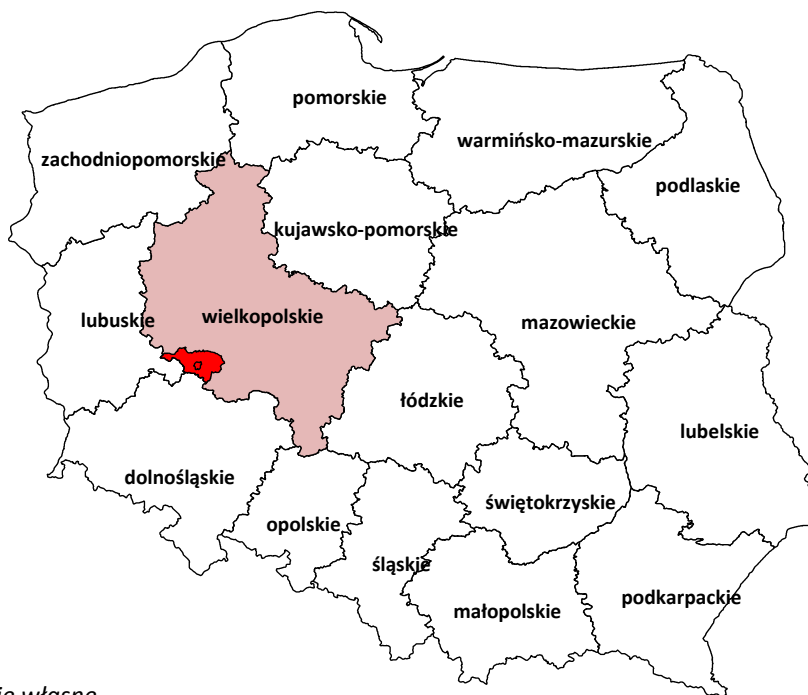
Ośrodki, regionalny oraz subregionalne, zajmują różną pozycję w układzie funkcjonalnym województwa, szczególnie w powiązaniu ze stolicą regionu. Konin i **Leszno** znajdują się w zasięgu silnego oddziaływania Poznańskiego Obszaru Metropolitalnego.

Leszno (miasto na prawach powiatu) otoczone jest powiatem leszczyńskim, który graniczy z powiatami kościańskim, gostyńskim, rawickim, górowskim, wschowskim i wolsztyńskim. W skład powiatu leszczyńskiego ziemskiego wchodzi miasta i gminy: Krzemieniewo, Lipno, Osieczna, Święciechowa, Rydzyna, Wijewo i Włoszakowice. Południowo granica powiatu leszczyńskiego jest częścią granicy pomiędzy województwem wielkopolskim a województwem dolnośląskim². OFAL obejmuje obszar 1 063 km², z czego powierzchnia poszczególnych jednostek tworzących Aglomerację wynosi:

– Miasto Leszno	3,00%,
– Gmina Krzemieniewo	10,65%,
– Gmina Lipno	9,77%,
– Gmina Osieczna	12,10%,
– Gmina Przemęt	21,18%
– Gmina Rydzyna	12,76%,
– Gmina Święciechowa	12,70%,
– Gmina Wijewo	5,82%,
– Gmina Włoszakowice	12,02%.

² Lokalny Program Rewitalizacji Leszna na lata 2010 – 2015, s. 8.

Mapa 2. Obszar Funkcjonalny Aglomeracji Leszczyńskiej na tle kraju i województwa wielkopolskiego.



Źródło: opracowanie własne

3.1. Zasoby naturalne i środowisko naturalne

Do głównych walorów przyrodniczych Aglomeracji Leszczyńskiej należą liczne, malownicze jeziora Pojezierza Sławskiego i Krzywińskiego, urozmaicona rzeźba terenu w strefie pojezierzy, duże kompleksy leśne w jego północno-zachodniej części oraz czyste powietrze. Wiele obszarów i obiektów, ze względu na unikalne walory przyrodnicze i krajobrazowe objętych zostało ochroną prawną w formie rezerwatów, parku krajobrazowego, obszarów chronionego krajobrazu, obszarów Natura 2000 oraz pomników przyrody. Atutem jest także możliwość wędkowania, polowania oraz obserwacji ptactwa wodnego.

Rezerваты przyrody³

Na terenie Aglomeracji Leszczyńskiej znajduje się sześć rezerwatów przyrody.

Rezerwat florystyczny **Dolinka** (gmina Lipno, Goniembice, powierzchnia 1,77 ha) jest najliczniejszym stanowiskiem pełnika europejskiego z dotychczas objętych ochroną w Wielkopolsce. Ponadto występują w nim jaskry, kuklik, ostrożeń i kaczeńce.

³ A. Zajadacz, J. Śniadek, Program Rozwoju Turystyki W Regionie Leszczyńskim, 2007 r.

Rezerwat **Ostoja Żółwia Błotnego** położony jest w Leśnictwie Drzeczkowo (gmina Osieczna) i zajmuje powierzchnię 4,32 ha (w tym powierzchni leśnej 3,45 ha). Rezerwat utworzony został w celu zachowania jednego z bardzo nielicznych w Polsce stanowisk żółwia błotnego (*Emys orbicularis*). Ze względu na charakter rezerwat nie jest udostępniony do zwiedzania.

Rezerwat **Wyspa Konwaliowa** (powierzchnia 20,15 ha) położony jest na wyspie znajdującej się na plosie Radomierskim Jeziora Przemęckiego Północnego (gmina Przemęt). Na zalesionej wyspie, w drzewostanie dominują dęby bezszypułkowe w wieku około 150 lat, miejscami z domieszką sosny. Występują tu rośliny rzadkie i chronione, w tym także łanowo konwalia majowa w formie zwanej różową, ponadto kokoryczka wonna, lilia złotogłów i buławik czerwony. Na wyspie gnieździ się i występuje wiele ciekawych gatunków ptaków: kania czarna i kania rdzawa, czapla siwa, kilka gatunków dzięciołów (np. czarny i zielony), szpak i gołąb siniak. Rezerwat, ze względu na ochronę ptactwa jest zamknięty dla ruchu turystycznego.

Rezerwat **Torfowisko nad Jeziorem Świętym** (obejmuje powierzchnię 7,59 ha), znajduje się w kompleksie leśnym po zachodniej stronie Jeziora Przemęckiego Środkowego (gmina Przemęt). Obejmuje niewielki zbiornik wodny – Jezioro Święte o powierzchni około 1 ha, otoczony jest piaszczystymi wałami wydm porośniętych borem sosnowym. Rezerwat stanowi torfowisko przejściowe z charakterystyczną dla niego roślinnością. Do najciekawszych roślin rosnących w rezerwacie należą: rosiczka okrągłolistna, żurawina błotna, bobrek trójlistkowy, bagnica torfowa oraz tojeść bukietowa. Jest on objęty ochroną ścisłą – co wyklucza użytkowanie turystyczne.

Rezerwat **Jezioro Trzebidzkie** obejmuje powierzchnię 90,71 ha, położony jest w granicach gminy Przemęt. Ogólna powierzchnia gruntów leśnych wynosi 8,88 ha (wody – 30 ha, łąki – 0,65 ha, nieużytki (trzciniowisko) – 51,18 ha). Celem ochrony jest zachowanie ze względów naukowych, dydaktycznych i krajobrazowych zeutrofizowanego zbiornika wodnego z roślinnością wodną i szuwarową, stanowiącego ostoję oraz miejsca lęgowe ptaków, a także zachowanie środowiska żyznej buczyny pomorskiej. Gnieźdzą się tu gęsi gęgawy, łabędzie nieme, kaczki krzyżówki, głowienki i czernice, licznie występują łyski.

Rezerwat **Kwaśna Dąbrowa w Lasach Włoszakowickich** (Gmina Włoszakowice) – rezerwat leśny o powierzchni 190 ha (a wraz z otuliną około 630 ha), chroniący unikatową kwaśną dąbrowę, zharmonizowaną z siedliskiem na dużej powierzchni. Gatunkiem dominującym w drzewostanie jest dąb bezszypułkowy. Runo jest ubogie w gatunki, co jest cechą charakterystyczną dla kwaśnych dąbrów. Przeważa w nim borówka czarna z towarzyszącymi płatami trzcinnika leśnego.

Osobliwością Aglomeracji Leszczyńskiej jest również **Zbiornik Wonieść** (Gmina Osieczna) – o powierzchni 919 ha, usytuowany w rymnie polodowcowej jezior tworzących zbiornik Wonieść. Na obszarze tym żerują i bytują 232 gatunki ptaków, z tego 128 gatunków lęgowych. Z zagrożonych wyginieciem występują tutaj m.in.: gągoł, żuraw zielonka oraz rybitwa zwyczajna.

Parki krajobrazowe

Silny magnes przyciągający turystów do Aglomeracji Leszczyńskiej stanowi **Przemęcki Park Krajobrazowy**. Został on utworzony w celu ochrony jednego z najciekawszych fragmentów

pojeziernego krajobrazu Wielkopolski, o wysokim stopniu naturalności i bogactwie form rzeźby polodowcowej. Charakterystyczne elementy krajobrazu Parku tworzą niezbyt wysokie wzniesienia moreny czołowej, falista morena denna oraz rozległe obniżenia i rynny, zajęte przez jeziora i torfowiska (w większości przekształcone w łąki). Wyższe wzniesienia sięgające 120 m n.p.m., znajdują się w południowo – wschodniej części Parku, mają one swoje nazwy, jak np. Góry Karpaty.

Park położony jest w dorzeczu Obry, której skanalizowana odnoga, zwana Południowym Kanałem Obry, płynie wzdłuż jego północnej granicy. Ciekawy jest współczesny układ sieci hydrograficznej, na który składają się szerokie, płaskie rynny jeziorne. Na terenie Parku znajdują się 24 większe jeziora. Największą powierzchnię obejmuje Jezioro Przemęckie, złożone z kilku połączonych akwenów, czasami uznawanych za odrębne jeziora: Błotnickie, Przemęckie, Radomierskie, Górskie i Osłonińskie. Do większych jezior należy także Dominickie i Wieleńskie z Jeziołem Trzytoniowym. Akweny wodne powiązane są ze sobą systemem rowów i cieków, co stwarza doskonałe warunki dla kajakarstwa. Jeziora położone są malowniczo wśród wzniesień morenowych, w otulinie pól, łąk, lasów i torfowisk. Dzięki dostępności linii brzegowej i leśnemu otoczeniu jeziora: Dominickie, Wieleńskie, Osłonińskie, Górskie, Olejnickie oraz Radomierskie są wykorzystywane do celów rekreacyjnych. Większość pozostałych jezior to zbiorniki mniejsze o na ogół bagnistych i niedostępnych brzegach, otoczonych torfowiskami i łąkami.

Lasy zajmują ponad 40% powierzchni Parku. Dominują wśród nich sosnowe bory świeże oraz bory mieszane dogodnie dla wszystkich form wypoczynku. Na terenie Parku występują ciekawe gatunki roślin chronionych. Zróżnicowana jest także fauna, zwłaszcza awifauna, licząca 198 gatunków ptaków lęgowych. W granicach Parku wyodrębniono dwa rezerваты przyrody: krajobrazowy – Wyspa Konwaliowa oraz torfowiskowy – Torfowisko nad Jeziołem Świętym.

Główną miejscowością wypoczynkową Parku, a zarazem Aglomeracji Leszczyńskiej jest Boszkowo (Gmina Włoszakowice). W Boszkowie rozpoczyna się „**Szlak Konwaliowy**”. Prowadzi on przez kilkanaście jezior, jego długość wynosi ponad 40 km. Popularna wersja szlaku biegnie od Boszkowa przez Olejnicę do Boszkowa. Jest to szlak stosunkowo krótki, ale ze względu na wyjątkowe walory krajoznawcze oraz wypoczynkowe, zaliczany jest do grupy najpiękniejszych tras kajakowych w Polsce. Widokowo można go z pewnością porównać do niektórych fragmentów Kanału Augustowskiego, a nawet Czarnej Hańczy.

Na terenie Parku występują wszystkie ważniejsze gatunki zwierząt łownych: jelenie, sarny leśne i polne, dziki, lisy, zające, bażanty oraz kuropatwy. Powołanie Parku nie zmieniło w zasadniczy sposób gospodarki łowieckiej, prowadzonej na podstawie odpowiednich przepisów o hodowli, ochronie zwierząt łownych i prawie łowieckim.

Obszary Natura 2000

Na terenie Aglomeracji Leszczyńskiej zlokalizowanych jest 5 Obszarów Natura 2000 tj.:

- Zachodnie Pojezierze Krzywińskie (PLH300014) - Gmina Krzemieniewo, Gmina Osieczna,
- Jezioro Brenno (PLH300018) – Gmina Wijewo
- Wielki Łęg Obrzański (PLB300004) – Gmina Przemęt
- Zbiornik Wonieść (PLB300005) – Gmina Osieczna
- Pojezierze Sławskie (PLB300011)– Gmina Święciechowa, Gmina Wijewo, Gmina Włoszakowice, Gmina Przemęt.

3.2. Uwarunkowania historyczno-kulturowe

Aglomeracja Leszczyńska posiada unikalne walory kulturowe. Należą do nich piękne zabytkowe budowle - dzieła wybitnych europejskich architektów, takich jak: Jan Catenazzi, Józef Szymon Belloti, Pompeo Ferrari. Zamek w Rydzynie i historyczne założenia tej miejscowości uznane są za perłę polskiego baroku. Ratusz w Lesznie o klasycystyczno-barokowej formie jest wymieniany wśród najpiękniejszych w Polsce. W Aglomeracji Leszczyńskiej znajduje się także monumentalny zespół pałacowy w Pawłowicach oraz oryginalny w formie zamek Sułkowskich we Włoszakowicach i także należący do tej rodziny pałac w Lesznie. Ponadto liczne dworki, mniejsze zamki oraz pałace otoczone zazwyczaj zabytkowymi parkami tworzą niepowtarzalne dziedzictwo materialne południowo-zachodniej części Wielkopolski. Osobliwością są także wiatraki - koźlaki w Osiecznej, Lesznie i Rydzynie. Z zamierzchną historią osadnictwa wiążą się liczne podania i legendy, „duch miejsca”- lokalny koloryt tworzony przez miejscowe społeczności, w tym jednostki wybitne, takie jak: Jan Amos Komeński, Jan Jonson, przedstawiciele rodu Leszczyńskich i Sułkowskich, Anna Memorata, Karol Kurpiński, Stanisław Grochowiak, czy Alfred Smoczyk.

Leszno jako jedno z nielicznych miast w kraju dało Polsce króla (Stanisław Leszczyński), a Francji królową (Maria Leszczyńska). Ślady działalności rodu Leszczyńskich, ich mecenatu odnajdujemy nie tylko w Regionie, ale także w Lotaryngii, w Dolinie Loary - w najokazalszym z tamtejszych zamków – Chambord.

3.3. Demografia

Aglomerację Leszczyńską na koniec 2013 r. zamieszkiwało 132 502 mieszkańców. Dla poszczególnych gmin wchodzących w jej skład populacja wynosiła:

Tabela 1. Ludność w latach 2007-2013

Jednostka terytorialna	Ludność w latach						
	2007	2008	2009	2010	2011	2012	2013
	osoba						
Aglomeracja Leszczyńska	128 346	129 031	129 864	130 939	131 563	132 076	132 502
powiat leszczyński	50 635	51 146	51 722	52 489	53 013	53 470	54 039
Miasto Leszno	64 057	64 142	64 338	64 654	64 713	64 722	64 589
Gmina Krzemieniewo	8 467	8 442	8 464	8 417	8 438	8 503	8 527
Gmina Lipno	5 933	6 155	6 345	6 725	6 895	7 030	7 189
Gmina Osieczna	8 600	8 691	8 776	8 866	8 897	8 933	8 968
Gmina Osieczna - miasto	2 052	2 105	2 132	2 191	2 200	2 206	2 245

Gmina Osieczna - obszar wiejski	6 548	6 586	6 644	6 675	6 697	6 727	6 723
Gmina Przemęt	13 654	13 743	13 804	13 796	13 837	13 884	13 874
Gmina Rydzyna	8 200	8 260	8 360	8 430	8 534	8 623	8 738
Gmina Rydzyna - miasto	2 607	2 621	2 696	2 654	2 680	2 711	2 762
Gmina Rydzyna – obszar wiejski	5 593	5 639	5 664	5 776	5 854	5 912	5 976
Gmina Świąciechowa	7 214	7 251	7 326	7 455	7 505	7 549	7 661
Gmina Wijewo	3 516	3 564	3 617	3 696	3 722	3 740	3 756
Gmina Włoszakowice	8 705	8 783	8 834	8 900	9 022	9 092	9 200

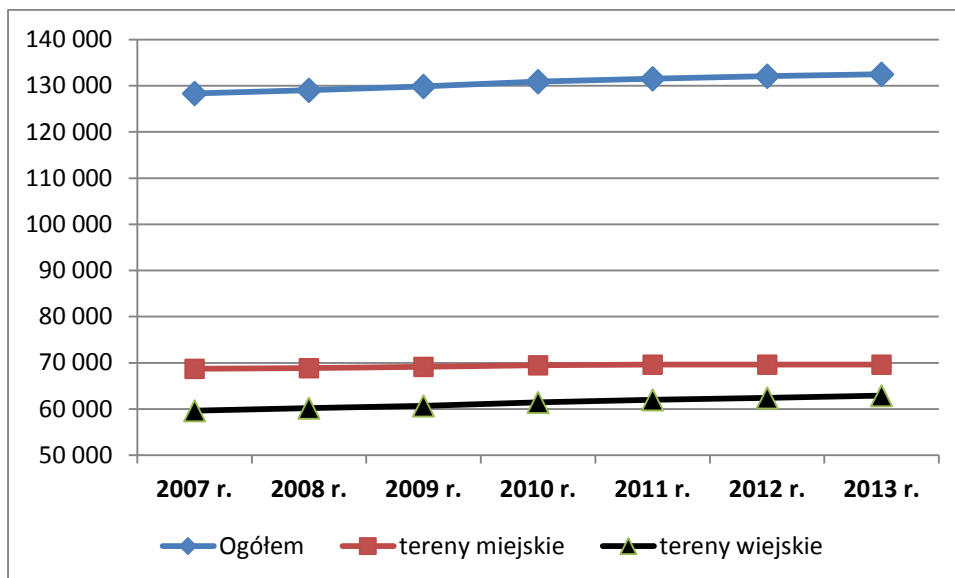
Źródło: Dane GUS.

Udział procentowy mieszkańców poszczególnych gmin w ogólnej liczbie osób zamieszkujących teren Aglomeracji Leszczyńskiej przedstawia się następująco:

– Miasto Leszno	48,75%
– Gmina Krzemieniewo	6,44%
– Gmina Lipno	5,43%
– Gmina Osieczna	6,77%
– Gmina Przemęt	10,47%
– Gmina Rydzyna	6,59%
– Gmina Świąciechowa	5,78%
– Gmina Wijewo	2,83%
– Gmina Włoszakowice	6,94%

Od 2007 roku liczba mieszkańców Aglomeracji Leszczyńskiej wzrosła o 3,23% (w stosunku do 2013 r.) i jest to pozytywny trend demograficzny. Zwiększa się zarówno liczba mieszkańców miast jak również terenów wiejskich Aglomeracji Leszczyńskiej. Należy jednak zaznaczyć, iż obszary wiejskie Aglomeracji Leszczyńskiej charakteryzują się większym przyrostem liczby mieszkańców.

Wykres 1. Liczba mieszkańców Aglomeracji Leszczyńskiej w latach 2007-2013 r.



Gęstość zaludnienia Aglomeracji Leszczyńskiej w 2013 r. wynosiła 124,65 osób na km². Tym samym jest ona wyższa od średniej dla kraju (123) oraz średniej dla województwa wielkopolskiego (116). Omawianą sytuację przedstawia poniższa tabela.

Tabela 2. Ludność na 1 km² (gęstość zaludnienia) w latach 2007-2013

Jednostka terytorialna	ludność na 1 km ² (gęstość zaludnienia)						
	2007	2008	2009	2010	2011	2012	2013
	Osoba						
Polska	122	122	122	123	123	123	123
woj. wielkopolskie	114	114	114	116	116	116	116
Agglomeracja Leszczyńska	121	121	122	123	124	124	125
powiat leszczyński	63	63	64	65	66	66	67
Miasto Leszno	2011	2013	2019	2029	2031	2031	2027
Gmina Krzemieniewo	75	75	75	74	75	75	75
Gmina Lipno	57	59	61	65	66	68	69
Gmina Osieczna	67	68	68	69	69	69	70
Gmina Osieczna - miasto	431	442	448	460	462	463	472
Gmina Osieczna - obszar wiejski	53	53	54	54	54	54	54
Gmina Przemęt	61	61	61	61	61	62	62
Gmina Rydzyna	60	61	62	62	63	64	64
Gmina Rydzyna - miasto	1185	1191	1225	1206	1218	1232	1255
Gmina Rydzyna - obszar wiejski	42	42	42	43	44	44	45
Gmina Święciechowa	53	54	54	55	56	56	57
Gmina Wijewo	57	58	58	60	60	60	61
Gmina Włoszakowice	68	69	69	70	71	71	72

Źródło: Dane GUS.

Najbardziej zaludnioną gminą Aglomeracji Leszczyńskiej jest Leszno (2 027 osoby/km²) Gmina Krzemieniewo (75 osoby/km²). Do gmin charakteryzujących się najniższą gęstością zaludnienia zaliczyć należy Gminę Święciechowa (57 osoby/km²) oraz Gminę Wijewo (61 osób/km²). Niski

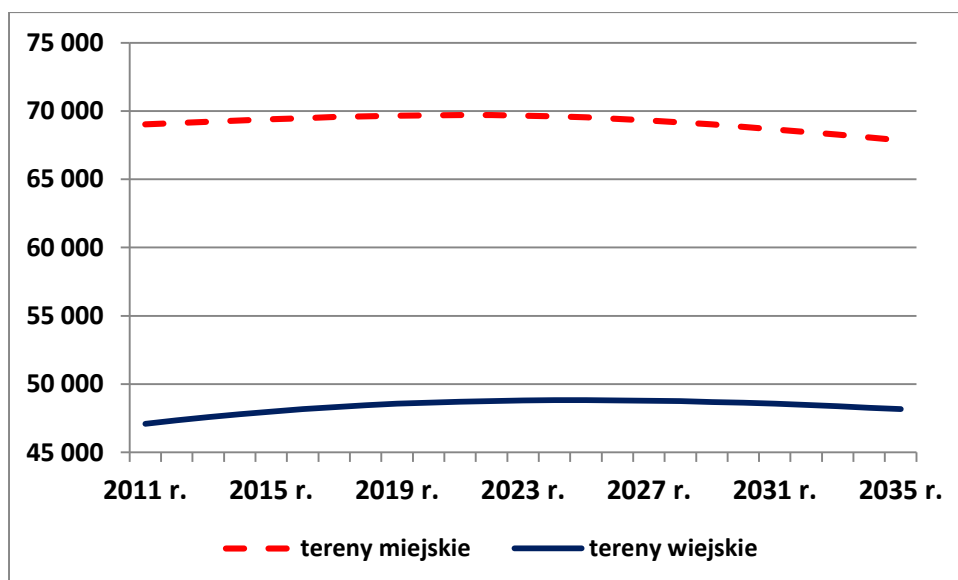
poziom zaludnienia wynika z występowania na terenie większości gmin obszarów prawnie chronionych.

W celu określenia głównych trendów demograficznych determinujących rozwój usług publicznych na terenie Aglomeracji Leszczyńskiej poniżej przedstawiono prognozę liczby ludności w latach 2011-2035. Dane pochodzą z analiz sporządzonych przez Wojewódzki Urząd Statystyczny w Poznaniu.

Obserwowane i prognozowane dla Aglomeracji Leszczyńskiej trendy demograficzne można zaliczyć, na tle szerszej sytuacji w regionie i w całym kraju - do korzystnych.

Zgodnie z prognozami demograficznymi GUS, do 2023 roku liczba mieszkańców Aglomeracji Leszczyńskiej ma systematycznie rosnąć. Po tym okresie (od 2024 do 2035 r.) prognozy zakładają, iż liczba mieszkańców będzie się zmniejszać. Niemniej jednak porównując liczbę mieszkańców do 2011 roku liczba mieszkańców w 2035 r. ma pozostać na tym samym poziomie. Omawianą sytuację przedstawia powyższy wykres.

Wykres 2. Liczba mieszkańców Aglomeracji Leszczyńskiej w latach 2011-2035 r. – prognoza.



Wzrost liczby mieszkańców Aglomeracji Leszczyńskiej determinowany jest przede wszystkim wysokim poziomem urodzeń (w okresie od 2011 do 2020 roku zakłada się że będzie występować dodatni przyrost naturalny) oraz dodatnim saldem migracji wewnętrznej. Szczegółową charakterystykę w tym zakresie przedstawia poniższa tabela.

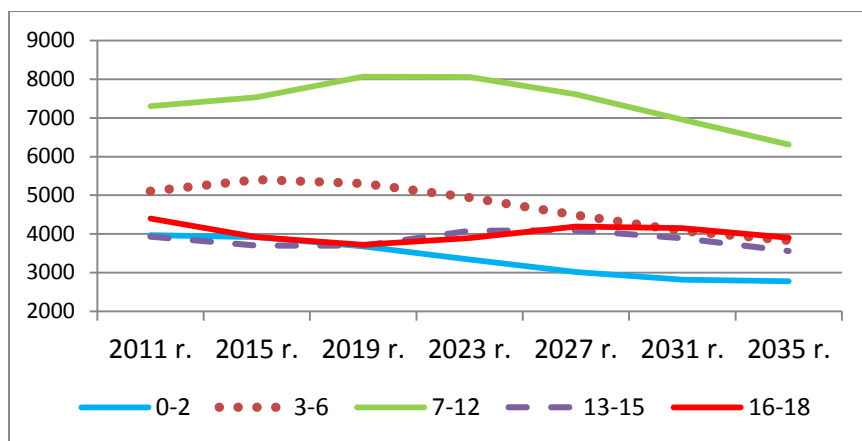
Tabela 3. Ruch naturalny i migracyjny ludności w latach 2011-2035 – dane ogółem dla obszaru powiatu leszczyńskiego oraz Leszna.

Rok	Ludność na 31 XII	Ruch naturalny		Migracje wewnętrzne na pobyt stały		Migracje zagraniczne na pobyt stały	
		Urodzenia	Zgony	Napływ	Odpływ	Napływ	Odpływ
2011	116 122	1 319	1 074	1 593	1 372	15	130
2012	116 470	1 318	1 085	1 600	1 377	16	130
2013	116 801	1 312	1 094	1 571	1 352	16	121
2014	117 099	1 301	1 104	1 542	1 327	16	121
2015	117 380	1 285	1 113	1 512	1 304	17	109
2016	117 646	1 266	1 124	1 483	1 279	18	109
2017	117 876	1 243	1 132	1 423	1 228	21	98
2018	118 057	1 219	1 141	1 334	1 153	21	87
2019	118 214	1 190	1 152	1 275	1 103	22	87
2020	118 339	1 163	1 163	1 245	1 079	23	66
2021	118 422	1 133	1 173	1 245	1 079	23	66
2022	118 464	1 105	1 184	1 245	1 079	23	66
2023	118 466	1 075	1 196	1 245	1 079	23	66
2024	118 443	1 047	1 208	1 245	1 079	23	66
2025	118 369	1 021	1 219	1 245	1 079	23	66
2026	118 231	998	1 232	1 245	1 079	23	66
2027	118 097	976	1 244	1 245	1 079	23	66
2028	117 935	957	1 258	1 245	1 079	23	66
2029	117 715	943	1 272	1 245	1 079	23	66
2030	117 486	930	1 287	1 245	1 079	23	66
2031	117 221	923	1 302	1 245	1 079	23	66
2032	116 939	918	1 321	1 245	1 079	23	66
2033	116 661	916	1 337	1 245	1 079	23	66
2034	116 344	917	1 353	1 245	1 079	23	66
2035	116 025	917	1 368	1 245	1 079	23	66

Źródło: WUS w Poznaniu

Zgodnie z danymi zawartymi w prognozie do 2023 roku należy się spodziewać wzrostu liczby dzieci w wieku 7-12 lat. Od 2024 roku prognozuje się spadek liczby mieszkańców Aglomeracji Leszczyńskiej należących do tej grupy wiekowej.

Wykres 3. Prognoza ludności w latach 2011 – 2035 na terenie Aglomeracji Leszczyńskiej



Źródło: WUS w Poznaniu

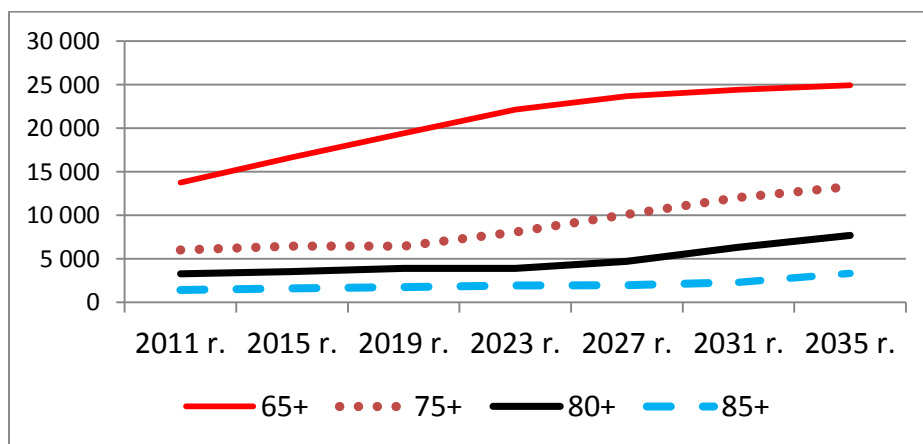
Powyższy wykres prezentuje prognozę liczby dzieci i młodzieży, mogących uczęszczać do żłobków, przedszkoli, szkół podstawowych, gimnazjów, szkół ponadgimnazjalnych. We wszystkich grupach wiekowych prognoza do 2035 roku zakłada spadek liczby mieszkańców Aglomeracji. Największy spadek w perspektywie do 2035 r. będzie dotyczył dzieci w wieku 7-12 lat, 0-2 lat oraz 3-6 lat. Na stosunkowo zbliżonym poziomie do obecnej sytuacji kształtować się będzie w 2035 r. liczba młodzieży w wieku 13-15 oraz 16-18.

Według prognoz GUS do roku 2035 liczba osób w wieku 65+ wzrośnie aż o 81,35 % w stosunku do roku 2011. Najdynamiczniejszy wzrost liczby osób tym wieku będzie miał miejsce w latach 2011-2023 (wzrost o około 61%). Dla grup wiekowych 75+, 80+ oraz 85+ w okresie objętym prognozą przewiduje się jeszcze wyższy wzrost ich liczebności tj.

- Liczba osób w wieku 75+ wzrośnie aż o 121 % w stosunku roku 2011,
- Liczba osób w wieku 80+ wzrośnie aż o 134 % w stosunku roku 2011,
- Liczba osób w wieku 85+ wzrośnie aż o 135 % w stosunku roku 2011,

Przetawioną powyżej analizę prezentuje poniższy wykres.

Wykres 4. Prognoza ludności w latach 2011 – 2035 na terenie Aglomeracji Leszczyńskiej



Źródło: Dane GUS.

Aktualnie wzrost liczby mieszkańców Aglomeracji Leszczyńskiej (w stosunku do 2007 r.) determinowany jest przede wszystkim wysokim poziomem urodzeń oraz dodatnim saldem migracji wewnętrznej (dotyczy to w szczególności z terenu powiatu leszczyńskiego). Szczegółową charakterystykę w zakresie poziomu salda migracji w latach 2007-2013 w gminach wchodzącymi w skład Aglomeracji Leszczyńskiej przedstawia poniższa tabela.

Tabela 4. Saldo migracji 2007-2013.

Jednostka terytorialna	Saldo migracji						
	2007	2008	2009	2010	2011	2012	2013
	Osoba						
powiat leszczyński	257	242	305	199	323	227	330
Miasto Leszno	-110	-93	-122	-59	-126	-140	-248
Gmina Krzemieniewo	-19	-47	-21	-14	-5	-34	-24
Gmina Lipno	143	161	171	133	128	143	141
Gmina Osieczna	18	37	52	13	20	22	27
Gmina Osieczna - miasto	14	26	37	4	9	8	18
Gmina Osieczna - obszar wiejski	4	11	15	9	11	14	9
Gmina Przemęt	18	27	24	-14	-7	6	-30
Gmina Rydzyna	58	39	39	31	70	57	90
Gmina Rydzyna - miasto	62	31	24	-4	22	9	43
Gmina Rydzyna – obszar wiejski	-4	8	15	35	48	48	47
Gmina Święciechowa	39	22	28	37	47	15	60
Gmina Wijewo	17	8	27	3	-4	-17	-9
Gmina Włoszakowice	1	22	9	-4	67	41	45

Źródło: Dane GUS.

W 2013 przyrost naturalny dla Aglomeracji Leszczyńskiej był dodatni i wyniósł 371 osób.

Tabela 5. Przyrost naturalny w latach 2007-2013.

Jednostka terytorialna	Przyrost naturalny						
	2007	2008	2009	2010	2011	2012	2013
	Osoby						
powiat leszczyński	190	272	223	273	201	221	183
Miasto Leszno	95	167	229	153	185	118	133
Gmina Krzemieniewo	10	42	23	45	26	53	49
Gmina Lipno	25	50	33	44	42	29	42
Gmina Osieczna	9	44	30	32	11	17	2
Gmina Osieczna - miasto	0	7	-2	-5	0	-3	4
Gmina Osieczna - obszar wiejski	9	37	32	37	11	20	-2
Gmina Przemęt	59	74	68	64	48	60	55
Gmina Rydzyna	54	36	37	51	34	21	28
Gmina Rydzyna - miasto	15	15	23	8	4	10	13
Gmina Rydzyna – obszar	39	21	14	43	30	11	15

wiejski							
Gmina Świąciechowa	30	39	35	25	3	33	16
Gmina Wijewo	18	26	21	28	30	15	18
Gmina Włoszakowice	44	35	44	48	55	53	28

Źródło: Dane GUS.

Tabela 6. Przyrost naturalny na 1000 ludności w latach 2007-2013

Jednostka terytorialna	Przyrost naturalny na 1000 ludności						
	2007	2008	2009	2010	2011	2012	2013
	Osoby						
Polska	0,3	0,9	0,9	0,9	0,3	0,0	-0,5
woj. wielkopolskie	2,1	2,9	2,7	2,9	2,1	1,8	1,2
powiat leszczyński	3,8	5,3	4,3	5,2	3,8	4,2	3,4
Miasto Leszno	1,5	2,6	3,6	2,4	2,9	1,8	2,1
Gmina Krzemieniewo	1,2	4,9	2,7	5,4	3,1	6,3	5,8
Gmina Lipno	4,3	8,2	5,2	6,6	6,2	4,1	5,9
Gmina Osieczna	1,0	5,1	3,4	3,6	1,2	1,9	0,2
Gmina Osieczna - miasto	0,0	3,4	-1,0	-2,3	0,0	-1,4	1,8
Gmina Osieczna - obszar wiejski	1,4	5,6	4,8	5,6	1,6	3,0	-0,3
Gmina Przemęt	4,3	5,4	4,9	4,7	3,5	4,3	4,0
Gmina Rydzyna	6,7	4,4	4,5	6,1	4,0	2,4	3,2
Gmina Rydzyna - miasto	6,0	5,9	8,9	3,0	1,5	3,7	4,7
Gmina Rydzyna – obszar wiejski	6,9	3,7	2,5	7,5	5,2	1,9	2,5
Gmina Świąciechowa	4,2	5,4	4,8	3,4	0,4	4,4	2,1
Gmina Wijewo	5,1	7,3	5,8	7,6	8,1	4,0	4,8
Gmina Włoszakowice	5,1	4,0	5,0	5,4	6,1	5,8	3,1

Źródło: Dane GUS.

Najwyższy przyrost naturalny w 2013 r. liczony na 1000 mieszkańców odnotowano w Gminie Lipno (5,9) oraz Gminie Krzemieniewo (5,8). Najniższy przyrost naturalny odnotowano natomiast w Gminie Osieczna (0,2 os. na 1000 mieszkańców).

Dla gospodarki Aglomeracji Leszczyńskiej bardzo duże znaczenie będzie miało także spodziewane stopniowe zmniejszanie się grupy osób w wieku produkcyjnym. W 2013 r. w powiecie leszczyńskim udział ludności w wieku przedprodukcyjnym w % ludności wyniósł 21,9% i był mniejszy o 1,6 % w stosunku do roku 2007 r. Zbliżoną tendencję odnotować można również w odniesieniu do danych dla kraju i województwa wielkopolskiego. Najmłodszą populacją mieszkańców może się pochwalić Gmina Wijewo (24,8 % osób w wieku przedprodukcyjnym) oraz Gmina Lipno (23,8% osób w wieku przedprodukcyjnym). Najmniej osób w wieku przedprodukcyjnym zamieszkuje natomiast Leszno (18,3%) oraz Gminę Osieczna (20,2%). Omawianą sytuację przedstawia poniższa tabela.

Tabela 7. Udział ludności w wieku przedprodukcyjnym w % ludności w latach 2007-2013.

Jednostka terytorialna	Udział ludności w wieku przedprodukcyjnym						
	2007	2008	2009	2010	2011	2012	2013
	%						
Polska	19,6	19,3	18,9	18,8	18,5	18,3	18,2
woj. wielkopolskie	20,7	20,3	20,0	19,9	19,6	19,4	19,3
powiat leszczyński	23,5	23,1	22,7	22,6	22,3	22,1	21,9
Miasto Leszno	19,4	19,0	18,9	18,6	18,4	18,3	18,3
Gmina Krzemieniewo	21,7	21,5	21,1	21,1	21,1	20,7	20,6
Gmina Lipno	25,5	25,3	24,8	25,1	24,7	24,3	23,8
Gmina Osieczna	21,9	21,5	21,2	21,1	20,5	20,4	20,2
Gmina Osieczna - miasto	20,2	20,0	20,0	19,9	19,2	18,7	19,2
Gmina Osieczna - obszar wiejski	22,4	21,9	21,6	21,6	20,9	21,0	20,6
Gmina Przemęt	24,3	23,5	23,0	22,7	22,3	22,2	21,8
Gmina Rydzyna	23,8	23,1	22,9	22,5	22,3	22,0	21,9
Gmina Rydzyna - miasto	24,7	23,3	23,4	21,7	21,2	21,2	21,5
Gmina Rydzyna – obszar wiejski	23,4	23,1	22,7	22,8	22,8	22,4	22,1
Gmina Świąciechowa	22,7	22,5	21,9	21,9	21,5	21,3	21,1
Gmina Wijewo	26,0	25,2	25,0	25,5	25,5	25,3	24,8
Gmina Włoszakowice	25,0	24,3	23,6	23,0	22,9	22,8	22,6

Źródło: Dane GUS.

W 2013 r. w powiecie leszczyńskim udział ludności w wieku produkcyjnym w % ludności wyniósł 63,7 % i był mniejszy o 0,3 % w stosunku do roku 2007 r. Zbliżoną tendencję odnotować można również w odniesieniu do danych dla kraju i województwa wielkopolskiego.

Największą populacją mieszkańców w wieku produkcyjnym może się pochwalić Gmina Świąciechowa (64,8% osób) oraz Gmina Krzemieniewo (64,4%). Najmniej osób w wieku produkcyjnym zamieszkuje natomiast Gminę Wijewo (62,2%). Omawianą sytuację przedstawia poniższa tabela.

Tabela 8. Udział ludności w wieku produkcyjnym w % ludności w latach 2007-2013.

Jednostka terytorialna	Udział ludności w wieku produkcyjnym						
	2007	2008	2009	2010	2011	2012	2013
	%						
Polska	64,4	64,5	64,5	64,4	64,2	63,9	63,4
woj. wielkopolskie	64,9	65,0	65,0	64,9	64,5	64,1	63,6
powiat leszczyński	64,0	64,3	64,6	64,5	64,3	64,0	63,7
Miasto Leszno	66,0	65,9	65,6	65,3	64,6	63,9	63,0
Gmina Krzemieniewo	65,1	65,3	65,6	65,5	65,3	65,2	64,4
Gmina Lipno	63,4	63,8	64,4	64,2	64,2	64,1	64,0
Gmina Osieczna	63,8	64,1	64,2	63,9	63,8	63,5	63,2

Gmina Osieczna - miasto	65,2	65,2	65,6	65,6	64,9	64,4	63,7
Gmina Osieczna - obszar wiejski	63,4	63,8	63,7	63,4	63,5	63,1	63,1
Gmina Przemęt	63,4	63,9	64,1	64,2	64,2	63,9	63,7
Gmina Rydzyna	64,7	65,0	65,1	65,1	64,5	64,2	63,6
Gmina Rydzyna - miasto	64,9	65,8	65,1	65,6	65,3	64,7	63,5
Gmina Rydzyna – obszar wiejski	64,5	64,7	65,1	64,9	64,2	64,0	63,7
Gmina Świąciechowa	65,0	65,1	65,4	65,2	65,4	65,3	64,8
Gmina Wijewo	62,9	63,2	63,1	62,7	62,2	62,2	62,2
Gmina Włoszakowice	62,6	63,0	63,5	63,9	63,6	63,0	63,0

Źródło: Dane GUS.

Ostatnią grupą są osoby w wieku poprodukcyjnym. Czym wyższy jest udział % osób w wieku poprodukcyjnym w ogólnej ilości mieszkańców to tym bardziej negatywnie należy oceniać sytuację dla danej JST. Powiat leszczyński w 2013 r. zamieszkiwało 14,4% osób w wieku poprodukcyjnym i była to wartość niższa od średniej krajowej (18,4%) oraz wojewódzkiej (17,1%). Miasto Leszno charakteryzuje się natomiast wysokim udziałem osób w wieku poprodukcyjnym wynoszącym 18,7%.

Tabela 9. Udział ludności w wieku poprodukcyjnym w % ludności w latach 2007-2013

Jednostka terytorialna	Udział ludności w wieku poprodukcyjnym						
	2007	2008	2009	2010	2011	2012	2013
	%						
Polska	16,0	16,2	16,5	16,8	17,3	17,8	18,4
woj. wielkopolskie	14,4	14,7	15,0	15,3	15,9	16,5	17,1
powiat leszczyński	12,5	12,6	12,8	12,9	13,4	13,9	14,4
Miasto Leszno	14,7	15,1	15,5	16,1	17,0	17,7	18,7
Gmina Krzemieniewo	13,2	13,2	13,3	13,4	13,7	14,1	15,0
Gmina Lipno	11,1	11,0	10,9	10,7	11,1	11,7	12,2
Gmina Osieczna	14,3	14,4	14,6	14,9	15,6	16,1	16,5
Gmina Osieczna - miasto	14,6	14,8	14,4	14,6	15,9	16,9	17,2
Gmina Osieczna - obszar wiejski	14,2	14,3	14,7	15,1	15,6	15,9	16,3
Gmina Przemęt	12,3	12,6	12,9	13,1	13,5	13,9	14,6
Gmina Rydzyna	11,5	11,8	11,9	12,4	13,2	13,8	14,5
Gmina Rydzyna - miasto	10,4	10,9	11,5	12,7	13,5	14,2	15,0
Gmina Rydzyna – obszar wiejski	12,1	12,3	12,1	12,3	13,1	13,6	14,2
Gmina Świąciechowa	12,4	12,4	12,7	13,0	13,1	13,4	14,1
Gmina Wijewo	11,1	11,6	11,9	11,8	12,3	12,5	13,1
Gmina Włoszakowice	12,4	12,7	12,9	13,1	13,6	14,2	14,5

Źródło: Dane GUS.

Najniższy wskaźnik dla gmin z terenu Aglomeracji Leszczyńskiej odnotowano w Gminie Lipno (12,2%) oraz Gminie Wijewo (13,1%).

Tabela 10. Wskaźnik obciążenia demograficznego - ludność w wieku nieprodukcyjnym na 100 osób w wieku produkcyjnym w latach 2007-2013

Jednostka terytorialna	Wskaźnik obciążenia demograficznego						
	2007	2008	2009	2010	2011	2012	2013
	Osoba						
Polska	55,3	55,1	55,0	55,2	55,8	56,6	57,6
woj. wielkopolskie	54,1	53,9	53,9	54,2	55,1	56,0	57,1
powiat leszczyński	56,2	55,5	54,9	55,1	55,6	56,2	57,0
Miasto Leszno	51,6	51,8	52,5	53,1	54,7	56,4	58,7
Gmina Krzemieniewo	53,6	53,2	52,4	52,7	53,2	53,5	55,2
Gmina Lipno	57,7	56,9	55,4	55,9	55,8	56,1	56,2
Gmina Osieczna	56,6	56,0	55,9	56,4	56,7	57,6	58,1
Gmina Osieczna - miasto	53,4	53,4	52,5	52,5	54,2	55,2	57,1
Gmina Osieczna - obszar wiejski	57,7	56,8	57,0	57,8	57,5	58,4	58,4
Gmina Przemęt	57,7	56,6	55,9	55,8	55,8	56,4	57,1
Gmina Rydzyna	54,7	53,8	53,5	53,6	55,0	55,8	57,2
Gmina Rydzyna - miasto	54,1	51,9	53,6	52,5	53,2	54,6	57,5
Gmina Rydzyna – obszar wiejski	54,9	54,6	53,5	54,1	55,9	56,3	57,0
Gmina Święciechowa	53,9	53,6	52,9	53,5	52,9	53,1	54,4
Gmina Wijewo	59,0	58,2	58,4	59,6	60,8	60,9	60,9
Gmina Włoszakowice	59,8	58,7	57,5	56,5	57,3	58,8	58,8

Źródło: Dane GUS.

Innym sposobem badania struktury mieszkańców danego obszaru jest wskaźnik obciążenia demograficznego – ludność w wieku nieprodukcyjnym przypadająca na 100 osób w wieku produkcyjnym. Dla powiatu leszczyńskiego wynosił on w 2013 r. 57 osób i jest to wartość niższa niż średnia dla kraju oraz województwa wielkopolskiego. Dla Leszna wskaźnik ten wyniósł 58,7 os. Najniższy wskaźnik posiada w tym przypadku Gmina Święciechowa (54,4) oraz Gmina Krzemieniewo (55,2). W tym przypadku, czym wyższy wskaźnik tym negatywnie należy ocenić taką sytuację.

Odpowiednia proporcja pomiędzy grupą osób pracujących i grupą osób niepracujących (dzieci, osoby starsze) ma istotne znaczenie dla sprawnego funkcjonowania społeczno-gospodarczego. Zmiana tej proporcji, polegająca na wzroście ludności w wieku nieprodukcyjnym, powoduje zmniejszanie się zasobów pracy oraz generuje koszty utrzymania grup niepracujących (m.in. wzrost kosztów usług medycznych i opiekuńczych dla ludzi starych), co istotnie hamuje wzrost gospodarczy.

Kolejnym wskaźnikiem charakteryzującym strukturę wiekową mieszkańców danego obszaru jest wskaźnik obciążenia demograficznego - ludność w wieku poprodukcyjnym przypadająca na 100 osób w wieku przedprodukcyjnym. W tym przypadku dane dla Miasta Leszna w ewidentny sposób obrazują negatywną tendencję w zakresie starzenia się mieszkańców. W 2013 na 100

osób w wieku przedprodukcyjnym przypadało aż 102,1 osób w wieku poprodukcyjnym i jest to wskaźnik o wiele wyższy niż analogiczne dane dla województwa wielkopolskiego (88,3). Najlepszy wskaźnik spośród gmin Aglomeracji Leszczyńskiej posiada w tym przypadku Gmina Lipno (51,2), Gmina Wijewo (52,8) oraz Gmina Włoszakowice (64,1). Opisaną sytuację przedstawia poniższa tabela.

Tabela 11. Wskaźnik obciążenia demograficznego - ludność w wieku poprodukcyjnym na 100 osób w wieku przedprodukcyjnym w latach 2007-2013

Jednostka terytorialna	Wskaźnik obciążenia demograficznego						
	2007	2008	2009	2010	2011	2012	2013
	Osoba						
Polska	81,2	84,3	87,3	89,1	93,1	97,1	101,2
woj. wielkopolskie	69,8	72,4	75,0	76,9	81,0	84,6	88,3
powiat leszczyński	53,0	54,6	56,4	57,3	60,1	62,8	66,0
Miasto Leszno	75,6	79,4	82,3	86,5	92,5	96,9	102,1
Gmina Krzemieniewo	60,6	61,5	63,3	63,6	64,8	68,1	72,8
Gmina Lipno	43,4	43,4	43,8	42,8	45,0	48,2	51,2
Gmina Osieczna	65,4	67,1	69,0	70,7	76,2	79,0	81,7
Gmina Osieczna - miasto	72,0	74,1	71,9	73,3	82,7	90,1	89,8
Gmina Osieczna - obszar wiejski	63,5	65,1	68,1	69,9	74,3	75,8	79,2
Gmina Przemęt	50,8	53,6	55,9	57,6	60,4	62,6	66,9
Gmina Rydzyna	48,5	51,1	52,1	55,2	59,3	62,6	66,0
Gmina Rydzyna - miasto	41,9	46,9	49,4	58,4	63,6	66,9	70,0
Gmina Rydzyna - obszar wiejski	51,7	53,1	53,5	53,8	57,5	60,8	64,1
Gmina Świąciechowa	54,6	55,2	58,3	59,2	61,2	63,0	66,5
Gmina Wijewo	42,7	46,0	47,4	46,3	48,1	49,6	52,8
Gmina Włoszakowice	49,8	52,1	54,9	57,0	59,3	62,0	64,1

Źródło: Dane GUS.

Dla dalszego rozwoju Aglomeracji Leszczyńskiej takie zmiany będą niosły jednak różnego rodzaju konsekwencje. Gospodarka Aglomeracji Leszczyńskiej odczuje szczególnie stale spadającą liczbę osób gotowych do podejmowania pracy, a także spadek liczby osób młodych, rozpoczynających dopiero aktywność zawodową. Obecnie pod względem struktury wieku ludności sytuacja na rynku pracy jest korzystna i sprzyja rozwojowi gospodarczemu. Wpływa na to wysoki wskaźnik udziału osób w wieku produkcyjnym w ogólnej populacji powiatu. Z upływem czasu sytuacja będzie się jednak pogarszała. Coraz mniej młodych ludzi będzie wchodziło na rynek pracy i co jednocześnie będzie wymuszało wykorzystywanie i przekwalifikowywanie osób w wieku 50+, a w coraz większym zakresie także 60+.

Tabela 12. Wskaźnik obciążenia demograficznego – ludność w wieku poprodukcyjnym na 100 osób w wieku produkcyjnym latach 2007-2013

Jednostka terytorialna	Wskaźnik obciążenia demograficznego						
	2007	2008	2009	2010	2011	2012	2013
	Osoba						
Polska	24,8	25,2	25,6	26,0	26,9	27,9	29,0
województwo wielkopolskie	22,2	22,7	23,1	23,6	24,6	25,7	26,8
powiat leszczyński	19,5	19,6	19,8	20,1	20,8	21,7	22,7
Miasto Leszno	22,2	22,9	23,7	24,6	26,3	27,7	29,7
Gmina Krzemieniewo	20,2	20,3	20,3	20,5	20,9	21,7	23,3
Gmina Lipno	17,5	17,2	16,9	16,7	17,3	18,2	19,0
Gmina Osieczna	22,4	22,5	22,8	23,4	24,5	25,4	26,1
Gmina Osieczna - miasto	22,3	22,7	22,0	22,2	24,5	26,2	27,0
Gmina Osieczna - obszar wiejski	22,4	22,4	23,1	23,8	24,5	25,2	25,8
Gmina Przemęt	19,5	19,7	20,0	20,4	21,0	21,7	22,9
Gmina Rydzyna	17,8	18,2	18,3	19,1	20,5	21,5	22,7
Gmina Rydzyna - miasto	16,0	16,6	17,7	19,4	20,7	21,9	23,7
Gmina Rydzyna – obszar wiejski	18,7	18,9	18,6	18,9	20,4	21,3	22,3
Gmina Świąciechowa	19,0	19,1	19,5	19,9	20,1	20,5	21,7
Gmina Wijewo	17,6	18,3	18,8	18,9	19,7	20,2	21,0
Gmina Włoszakowice	19,9	20,1	20,4	20,5	21,3	22,5	23,0

Źródło: Dane GUS.

Poniższa tabela przedstawia charakterystykę demograficzną ze względu na płeć. W 2013 roku r. w powiecie leszczyńskim na 100 mężczyzn przypadało 101 kobiet i jest to wskaźnik niższy od średniej dla kraju (107 kobiet) oraz województwa wielkopolskiego (106 kobiet). Dla Leszna wskaźnik osiąga poziom 109 kobiet na 100 mężczyzn. Tylko w dwóch gminach Aglomeracji Leszczyńskiej występuje przewaga mężczyzn nad kobietami tj. w Gminie Krzemieniewo (98 kobiet) i Gminie Wijewo (95 kobiet).

Tabela 13. Liczba kobiet na 100 mężczyzn w latach 2007-2013

Jednostka terytorialna	Liczba kobiet na 100 mężczyzn						
	2007	2008	2009	2010	2011	2012	2013
	Osoba						
Polska	107	107	107	107	107	107	107
województwo wielkopolskie	106	106	106	106	106	106	106
powiat leszczyński	101	101	101	100	100	100	101
Miasto Leszno	110	110	111	109	110	110	109
Gmina Krzemieniewo	100	100	100	98	98	98	98

Gmina Lipno	100	100	99	99	100	100	101
Gmina Osieczna	103	104	103	102	102	102	101
Gmina Osieczna - miasto	109	111	110	109	110	109	107
Gmina Osieczna - obszar wiejski	102	102	101	100	99	99	99
Gmina Przemęt	100	100	100	100	100	99	100
Gmina Rydzyna	100	100	100	100	100	100	101
Gmina Rydzyna - miasto	98	99	100	104	106	105	106
Gmina Rydzyna – obszar wiejski	101	101	100	98	97	97	98
Gmina Świąciechowa	103	103	102	101	102	102	102
Gmina Wijewo	97	97	98	96	96	96	95
Gmina Włoszakowice	104	103	103	103	103	103	103

Źródło: Dane GUS.

3.4. Edukacja

Żłobki i kluby dziecięce

Na terenie Aglomeracji Leszczyńskiej brak jest publicznych żłobków. Ofertę w tym zakresie zapewniają jedynie prywatne żłobki zlokalizowane na terenie Leszna:

- Żłobek „Słoneczko” - 15 miejsc (15 dzieci),
- Żłobek „Miś” 90 miejsc (96 dzieci),
- Żłobek „Bajkowe Ludki” - 45 miejsc (45 dzieci).

Dostęp do placówek oferujących rodzicom opiekę nad dziećmi w wieku do lat 3 jest w dużym stopniu ograniczony. Rodzice z uwagi na trudną sytuację finansową nie mogą skorzystać z oferty prywatnych placówek. Tym samym nie występuje również duży popyt na takie usługi, który warunkowałby powstawanie prywatnych placówek (żłobki, kluby dziecięce).

Zgodnie z raportem pt. „Barcelona objectives” opublikowanym w 2013 r. przez Komisję Europejską w 2011 roku Polska znajdowała się na ostatniej pozycji wśród krajów UE, jeśli chodzi o dostępność do żłobków. Tylko 2% dzieci uczęszczało do żłobka. Zgodnie z tzw. celami barcelońskimi ustalonymi w 2002 r., do 2010 roku żłobki powinny zabezpieczać miejsce w swoich placówkach dla 33 % dzieci poniżej trzeciego roku życia.

Przedszkola

Na terenie Aglomeracji Leszczyńskiej w 2012 roku funkcjonowały 42 przedszkola, z czego najwięcej na terenie Gminy Przemęt (8) oraz Leszna (21). W okresie ostatnich 6 lat liczba placówek przedszkolnych wzrosła o 2 obiekty. Placówki przedszkolne z terenu Aglomeracji Leszczyńskiej dysponowały 4 814 miejscami, co oznacza wzrost o 910 miejsc w stosunku do roku 2007. W 2012 r. Gmina Lipno wzbogaciła się o 1 placówkę nauczania przedszkolnego dysponującą 62 miejscami przedszkolnymi. Wzrost liczby placówek w odnotowano również w Lesznie.

Według danych z 2012 r. do placówek przedszkolnych z terenu Aglomeracji Leszczyńskiej uczęszczało 4 850 dzieci. W stosunku do 2007 roku jest to wzrost o 974 dzieci.

W Aglomeracji Leszczyńskiej na 42 placówki przedszkolne, 34 było prowadzonych przez jednostki samorządu gminnego. Placówki te dysponowały łącznie 3890 miejscami.

Poniższa tabela prezentuje informacje dot. odsetka dzieci objętych wychowaniem przedszkolnym w ogólnej liczbie dzieci w wieku 3 - 5 lat. Dla roku 2012 wskaźnik dla powiatu leszczyńskiego kształtował się na poziomie 69,3% i była to wartość niższa niż dla średniej krajowej (69,7%) oraz średniej wojewódzkiej (73,7%). Należy zaznaczyć, iż wskaźnik ten w stosunku do 2007 r. wzrósł o 16,%. Najwyższy współczynnik wśród gmin Aglomeracji Leszczyńskiej posiada Leszno (88,7%) oraz Gmina Osieczna (82,6%). Najniższy wskaźnik osiągnięty został w tym przypadku przez Gminę Świąciechowa (55,2%).

Tabela 14. Odsetek dzieci objętych wychowaniem przedszkolnym w ogólnej liczbie dzieci w wieku 3 - 5 lat ogółem w latach 2007-2012

Jednostka terytorialna	Odsetek dzieci objętych wychowaniem przedszkolnym					
	2007	2008	2009	2010	2011	2012
	%					
Polska	47,3	52,7	59,7	62,6	69,2	69,7
województwo wielkopolskie	53,9	59,9	65,8	68,0	73,0	73,7
powiat leszczyński	53,3	56,7	64,0	67,1	67,2	69,3
Miasto Leszno	78,4	84,9	83,2	88,7	88,4	88,7
Gmina Krzemieniewo	47,6	50,8	55,7	74,2	70,1	70,1
Gmina Lipno	57,7	60,5	71,4	57,3	61,1	65,5
Gmina Osieczna	70,1	69,4	77,7	84,1	81,8	82,6
Gmina Osieczna - miasto	107,8	105,1	105,2	108,4	121,3	112,8
Gmina Osieczna - obszar wiejski	58,6	57,0	68,3	75,1	68,9	72,5
Gmina Przemęt	61,4	65,5	76,4	78,6	72,2	79,2
Gmina Rydzyna	53,5	53,7	60,9	63,3	62,8	69,3
Gmina Rydzyna - miasto	173,2	162,0	206,3	193,5	195,8	195,7
Gmina Rydzyna – obszar wiejski	1,6	5,1	3,5	10,8	10,3	8,8
Gmina Świąciechowa	50,0	58,2	57,6	58,7	58,9	55,2
Gmina Wijewo	64,3	60,5	65,6	67,5	65,4	74,0
Gmina Włoszakowice	40,7	47,7	59,4	63,3	68,9	69,2

Źródło: Dane GUS.

Zgodnie z tzw. celami barcelońskimi, które przywódcy UE ustalili w 2002 r., odpowiednia opieka powinna zostać zapewniona dla 90 % dzieci w wieku od 3 lat do osiągnięcia wieku szkolnego. W 2012 r. wskaźnik ten nie został osiągnięty dla żadnej z Gmin Aglomeracji Leszczyńskiej. Według prognoz demograficznych do roku 2015 roku liczba dzieci w wieku od 3 do 6 lat z terenu Aglomeracji Leszczyńskiej będzie rosła. Po tej dacie liczba dzieci w omawianym wieku zacznie systematycznie maleć. Dodatkowo w wyniku obniżenia wieku szkolnego do sześciu lat nastąpi zwiększenie liczby wolnych miejsc w placówkach wychowania przedszkolnego.

Szkoły podstawowe

Na terenie Aglomeracji Leszczyńskiej w 2012 roku funkcjonowało 43 szkoły podstawowe (bez szkół specjalnych), z czego najwięcej na terenie Gminy Przemęt (8) oraz Leszna (11). W okresie ostatnich 6 lat liczba szkół podstawowych nie uległa zmianie. Dodatkowo działalność edukacyjną na terenie Aglomeracji Leszczyńskiej prowadzą szkoły podstawowe dla dzieci i młodzieży niepełnosprawnej intelektualnie. Tym samym na terenie Aglomeracji Leszczyńskiej w 2012 roku funkcjonowało łącznie 49 szkół podstawowych.

Według danych z 2012 r. do szkół podstawowych uczęszczało na terenie Aglomeracji Leszczyńskiej 8465 dzieci. Porównując dane do 2007 r. oznacza to spadek o 2,7%. Zmniejszenie liczby uczniów o 9% nastąpiło również w kraju, natomiast dla województwa wielkopolskiego odnotowane spadek o 6,9%.

Liczba absolwentów szkół podstawowych w roku 2012 na terenie Aglomeracji Leszczyńskiej wyniosła 1349 i była niższa o 15,5% w stosunku do analogicznej wartości dla roku 2007. Zmniejszenie liczby absolwentów o 22,21% nastąpiło również w kraju, natomiast dla województwa wielkopolskiego odnotowane spadek o 21,38%.

Gimnazja

Na terenie Aglomeracji Leszczyńskiej w 2012 roku funkcjonowało 30 gimnazjów (bez gimnazjów specjalnych), z czego najwięcej na terenie Leszna (10) oraz Gminy Włoszakowice (5). W okresie ostatnich 6 lat liczba gimnazjów zmniejszyła się o 1 placówkę.

Dodatkowo działalność edukacyjną na terenie Aglomeracji Leszczyńskiej prowadzą 3 gimnazja specjalne. Tym samym na terenie Aglomeracji Leszczyńskiej w 2012 roku funkcjonowały łącznie 37 gimnazjów.

Do gimnazjów w 2012 uczęszczało na terenie Aglomeracji Leszczyńskiej 4359 uczniów. W stosunku do roku 2007 liczba uczniów w gimnazjach spadła o 966 osób (spadek o 18,14%).

Jakość usług publicznych z zakresu edukacji może być mierzona poprzez wyniki osiągniętych egzaminów przez uczniów z terenu Aglomeracji Leszczyńskiej. W 2014 r. średni wynik uczniów uzyskiwany na egzaminie gimnazjalnym w części z języka polskiego dla szkół z terenu powiatu Leszczyńskiego kształtował się na poziomie 66,23%, co było wartością niższą od średniej krajowej (68%). Średnia dla województwa wielkopolskiego wyniosła 65,43%. Wskaźnik dla Leszna wyniósł natomiast 67,43%.

Najgorsze wyniki na egzaminie w części z języka polskiego osiągnęli uczniowie z Gminy Rydzyna (63,25 %) oraz Gminy Włoszakowice (63,54%) . Najlepsze wyniki z omawianej części egzaminu osiągnęła młodzież z gimnazjów z terenu Gminy Przemęt (69,25%) oraz Gminy Krzemieniewo (69,57%).

Wyniki egzaminu osiągnięte przez uczniów w 2014 roku były lepsze od analogicznych z 2013 r. Taka sytuacja dotyczyła wyników zarówno dla kraju jak również dla województwa wielkopolskiego oraz gmin wchodzących w skład Aglomeracji Leszczyńskiej. Przedmiotową sytuację przedstawia poniższa tabela.

Tabela 15. Wyniki egzaminu gimnazjalnego - język polski

Jednostka terytorialna	Wyrażony w % średni wynik uczniów uzyskiwany na egzaminie gimnazjalnym w części z języka polskiego		
	2012	2013	2014
Polska	65	62	68
Województwo wielkopolskie	62,97	59,99	65,43
powiat leszczyński	63,57	58,73	66,23
Miasto Leszno	68,17	62,40	67,43
Gmina Krzemieniewo	63,44	59,51	69,57
Gmina Lipno	66,27	56,23	68,53
Gmina Osieczna	67,04	59,58	67,83
Gmina Przemęt	65,51	62,24	69,25
Gmina Rydzyna	61,96	56,12	63,25
Gmina Świąciechowa	60,17	53,63	65,86
Gmina Wijewo	59,69	57,81	65,67
Gmina Włoszakowice	63,74	63,06	63,54

Źródło: OKE w Poznaniu

W 2014 r. średni wynik uczniów uzyskiwany na egzaminie gimnazjalnym w części z języka angielskiego dla szkół z terenu powiatu leszczyńskiego kształtował się na poziomie 61,60 %, co było wartością niższą od średniej krajowej (67%). Średnia dla województwa wielkopolskiego wyniosła tylko 46,79%. Wskaźnik dla Leszna wyniósł natomiast 72,17 %.

Najgorsze wyniki na egzaminie w części z języka angielskiego osiągnęli uczniowie z Gminy Lipno (55,02%) oraz Gminy Rydzyna (58,88%) . Najlepsze wyniki z omawianej części egzaminu osiągnęła młodzież z gimnazjów z terenu Gminy Przemęt (69,25%) oraz Gminy Krzemieniewo (69,57%). Przedmiotową sytuację przedstawia poniższa tabela.

Tabela 16. Wyniki egzaminu gimnazjalnego – język angielski podstawowy.

Jednostka terytorialna	Wyrażony w % średni wynik uczniów uzyskiwany na egzaminie gimnazjalnym w części z języka angielskiego		
	2012	2013	2014
Polska	65	62	67
woj. wielkopolskie	46,25	47,52	46,79
powiat leszczyński	57,25	55,99	61,60
Miasto Leszno	71,92	72,65	72,17
Gmina Krzemieniewo	60,74	61,81	67,33
Gmina Lipno	51,06	50,89	55,02
Gmina Osieczna	58,27	56,89	61,16
Gmina Przemęt	58,36	55,96	63,98
Gmina Rydzyna	59,33	62,09	58,88
Gmina Świąciechowa	61,42	51,76	63,74
Gmina Wijewo	51,53	48,10	62,60
Gmina Włoszakowice	58,91	58,61	62,15

Źródło: OKE w Poznaniu

W 2014 r. średni wynik uczniów uzyskiwany na egzaminie gimnazjalnym w części matematyki dla szkół z terenu powiatu leszczyńskiego kształtował się na poziomie 47,79 %, co było wartością wyższą od średniej krajowej (47%). Średnia dla województwa wielkopolskiego wyniosła tylko 65,30 %. Wskaźnik dla Leszna wyniósł natomiast 52,48 %.

Najgorsze wyniki na egzaminie w części matematyki osiągnęli uczniowie z Gminy Wijewo (40,42%) oraz Gminy Rydzyna (43,58%). Najlepsze wyniki z omawianej części egzaminu osiągnęła młodzież z gimnazjów z terenu Gminy Osieczna (50,76%). Przedmiotową sytuację przedstawia poniższa tabela.

Tabela 17. Wyniki egzaminu gimnazjalnego – matematyka.

Jednostka terytorialna	Wyrażony w % średni wynik uczniów uzyskiwany na egzaminie gimnazjalnym w części z matematyki		
	2012	2013	2014
Polska	65	62	47
województwo wielkopolskie	62,10	61,82	65,30
powiat leszczyński	46,72	47,02	47,79
Miasto Leszno	53,64	54,29	52,48
Gmina Krzemieniewo	49,81	51,96	57,10
Gmina Lipno	43,45	39,37	42,93
Gmina Osieczna	54,54	53,02	50,76
Gmina Przemęt	46,74	48,06	46,40
Gmina Rydzyna	43,19	47,05	43,58
Gmina Święciechowa	42,13	43,37	46,18
Gmina Wijewo	39,31	39,89	40,42
Gmina Włoszakowice	47,15	48,67	47,07

Źródło: OKE w Poznaniu

Szkoły ponadgimnazjalne

W poniższych tabelach została zaprezentowana informacja dotycząca zdawalności egzaminu maturalnego w technikach z terenu Aglomeracji Leszczyńskiej w latach 2007-2012.

Tabela 18. Zdawalność egzaminu maturalnego w technikach w latach 2007 – 2012.

	Wskaźnik liczony jako udział absolwentów otrzymujących świadectwo dojrzałości do liczby absolwentów przystępujących do egzaminu					
	2007	2008	2009	2010	2011	2012
	%					
Polska	81,6	76,7	77,7	73,3	72,6	74,6
Woj.wielkopolskie	80,0	75,5	77,7	74,6	73,9	76,0
Miasto Leszno	78,3	76,2	69,6	68,6	74,5	74,5

Źródło: Dane GUS.

Poziom nauczania może być również wyrażony jako % średni wynik uczniów uzyskiwany na egzaminie maturalnym. Analizując poniższe dane należy stwierdzić, iż wyniki osiągnięte przez uczniów zdających egzamin maturalny są porównywalne do średniej krajowej i wojewódzkiej.

Tabela 19. Wyrażony w % średni wynik uczniów uzyskiwany na egzaminie maturalnym w części z języka polskiego w latach 2012-2014r.

Jednostka terytorialna	Wyrażony w % średni wynik uczniów uzyskiwany na egzaminie maturalnym w części z języka polskiego		
	2012	2013	2014
Polska	54	55	51
Województwo Wielkopolskie	54,77	54,64	50,33
Miasto Leszno	56,27	55,15	50,14

Źródło: OKE Poznań

Tabela 20. Wyrażony w % średni wynik uczniów uzyskiwany na egzaminie maturalnym w części w części z matematyki latach 2012-2014r.

Jednostka terytorialna	Wyrażony w % średni wynik uczniów uzyskiwany na egzaminie maturalnym w części z matematyki		
	2012	2013	2014
Polska	56	55	48
Województwo Wielkopolskie	58,21	56,39	45,74
Miasto Leszno	61,21	56,03	46,84

Źródło: OKE Poznań

Tabela 21. Wyrażony w % średni wynik uczniów uzyskiwany na egzaminie maturalnym w części w części z języka angielskiego latach 2012-2014 r.

Jednostka terytorialna	Wyrażony w % średni wynik uczniów uzyskiwany na egzaminie maturalnym w części z języka angielskiego		
	2012	2013	2014
Polska	68	67	69
Województwo Wielkopolskie	68,98	69,40	68,66
Miasto Leszno	70,87	69,39	70,69

Źródło: OKE Poznań

Szkolnictwo wyższe

Na terenie Aglomeracji Leszczyńskiej działają aktualnie 4 szkoły wyższe tj.:

– **Państwowa Wyższa Szkoła Zawodowa im. Jana Amosa Komeńskiego,**

Uczelnia kształci blisko 2,5 tysiąca studentów na studiach stacjonarnych i niestacjonarnych. Oferuje szeroki wybór kierunków i specjalności o zróżnicowanym profilu kształcenia. Od kilku lat z powodzeniem prowadzi studia podyplomowe z bogatą ofertą specjalności i kursów dokształcających. Po ukończeniu studiów absolwenci uzyskują tytuł licencjata lub inżyniera z możliwością kontynuacji studiów na poziomie magisterskim na uczelniach wyższych w całym kraju. Wielu absolwentów wybiera poznańskie uczelnie akademickie, z którymi PWSZ im. J. A. Komeńskiego w Lesznie zawarła porozumienia o współpracy. Są to:

- Uniwersytet im. A. Mickiewicza,

- Akademia Muzyczna im. I. J. Paderewskiego,
- Uniwersytet Ekonomiczny,
- Uniwersytet Przyrodniczy,
- Akademia Wychowania Fizycznego im. E. Piaseckiego
- Politechnika Poznańska.

Państwowa Wyższa Szkoła Zawodowa im. Jana Amosa Komeńskiego posiada ofertę w zakresie kształcenia na następujących kierunkach:

- ✓ Budownictwo,
- ✓ Ekonomia,
- ✓ Elektrotechnika,
- ✓ Europeistyka,
- ✓ Filologia,
- ✓ Fizjoterapia,
- ✓ Informatyka,
- ✓ mechanika i budowa maszyn,
- ✓ Pedagogika,
- ✓ Pielęgniarstwo,
- ✓ turystyka i rekreacja,
- ✓ wychowanie fizyczne,
- ✓ Logistyka.

Uczelnia prowadzi działania w celu uruchomienia w roku akademickim 2015 / 2016 następujących kierunków studiów:

- ✓ Architektura Krajobrazu,
- ✓ Bezpieczeństwo Narodowe,
- ✓ Dietetyka,
- ✓ Stosunki Międzynarodowe.

W nowoczesnym społeczeństwie jednym z istotnych czynników jest współdziałanie świata nauki ze światem pracy. Takie połączenie uznawane jest w całej Europie za wzorcowe i stanowi kluczowy czynnik sukcesów nie tylko gospodarczych ale wpływa również na jakość i kulturę pracy. Z uwagi na nieodwracalny charakter tego współdziałania od roku akademickiego 2011/2012 pod kierownictwem poprzedniego Rektora PWSZ w Lesznie prof. zw. dr. hab. inż. Czesława Królikowskiego uruchomiono po raz pierwszy w Polsce studia inżynierskie w systemie dualnym (przemianym) na kierunku Elektrotechnika w specjalności „Elektromechatronika”.

Istota tego systemu studiów polega na tym, że nauka w Uczelni odbywa się przemiennie z pracą zawodową oprócz pierwszego roku studiów. Okresem przemienności jest tydzień. Oznacza to, że student jeden tydzień przebywa w Uczelni a w następnym tygodniu pracuje w zakładzie pracy. Z jednej strony, w tym systemie studiów, student zdobywa doświadczenie zawodowe, ma miejsce pracy i uzyskuje staż pracy. Z drugiej jednak strony należy mieć na uwadze, że studia dualne są studiami stacjonarnymi i studenci tego systemu studiów, podobnie jak studenci standardowych studiów stacjonarnych, są zobowiązani zrealizować pełny program studiów stacjonarnych, czyli 2580 godz. zajęć dydaktycznych w czasie 7 semestrów, w tym 1845 godz. zajęć dydaktycznych wspólnych dla kierunku studiów Elektrotechnika na semestrach 1-5 i 735 godz. zajęć

dydaktycznych specjalnościowych na specjalności Elektromechatronika czy Elektroenergetyka na semestrach 4-7.

Ponieważ na zrealizowanie tego samego programu studiów (2580 godz. zajęć dydaktycznych) studenci studiów dualnych mają w przybliżeniu 2- krotnie mniej czasu, niż studenci standardowych studiów stacjonarnych to obciążenie zajęciami dydaktycznymi (średnia liczba godzin zajęć dydaktycznych przypadająca na jeden dzień nauki) musi być w przybliżeniu 2- krotnie wyższa.

Studia dualne realizowane są wspólnie m.in. z:

- ✓ Leszczyńską Fabryką Pomp – światowej klasy producent wysokiej jakości pomp oraz obudów stalowych,
- ✓ WIX – FILTRON – światowej klasy producent wysokiej jakości filtrów używanych w przemyśle samochodowym, maszynowym itp.
- ✓ Werner Kenkel Sp. z o.o.- wiodący producent opakowań i tektury falistej,
- ✓ MRÓZ S.A.- jeden z największych producentów mięsa w Polsce oraz dealer kilku marek samochodów.

Od roku akademickiego 2014/2015 studia będą w formie dualnej będą również prowadzone na kierunku budownictwo.

– **Wyższa Szkoła Humanistyczna im. Króla Stanisława Leszczyńskiego,**

Wyższa Szkoła Humanistyczna im. Króla Stanisława Leszczyńskiego w Lesznie (WSH w Lesznie) – jest szkołą niepaństwową, powstała w 2001 roku. Kształci studentów na pięciu podstawowych kierunkach, na studiach stacjonarnych oraz niestacjonarnych, w zakresie nauk humanistycznych, społecznych i medycznych. Wyższa Szkoła Humanistyczna w Lesznie jest uczelnią jednowydziałową.

Od roku akademickiego 2007/2008 uczelnia wprowadziła nową formę kształcenia. E-learning polega na wspomaganiu nauczania tradycyjnego na studiach I i II stopnia prowadzonych w trybie stacjonarnym i niestacjonarnym elementami kształcenia na odległość.

Aktualnie PWSZ oferuje możliwość kształcenia na pięciu kierunkach studiów pierwszego (studia licencjackie) i drugiego stopnia (magisterskie).

- Dietetyka
- Kosmetologia
- Pedagogika
- Praca socjalna
- Socjologia

Ponadto uczelnia prowadzi następujące studia podyplomowe:

- bezpieczeństwa i higieny pracy
- oligofrenopedagogiki
- organizacji i zarządzania oświatą
- przygotowania pedagogicznego
- pedagogiki leczniczej
- pedagogiki opiekuńczo-wychowawczej ze specjalnością pomoc psychologiczno-pedagogiczna

- poradnictwa zawodowego
- profilaktyki społecznej i resocjalizacji
- socjoterapii
- surdopedagogiki
- terapii pedagogicznej
- wiedzy o społeczeństwie i integracji europejskiej
- wychowania przedszkolnego i kształcenia zintegrowanego
- wychowania do życia w rodzinie
- etyki
- zarządzania kadrami
- nauczania teoretycznych przedmiotów zawodowych - technologie fryzjerskie i stylizacja
- nauczania teoretycznych przedmiotów zawodowych - kosmetologia stosowana
- organizacji pomocy społecznej
- edukacji dla bezpieczeństwa
- wczesnego wspomaganie rozwoju dziecka
- logopedii
- kryminalistyki
- dietetyki i poradnictwa żywieniowego.

– Wyższa Szkoła Marketingu i Zarządzania,

Wyższa Szkoła Marketingu i Zarządzania w Lesznie powstała w 1993 roku. Uczelnia w swojej ofercie kształci studentów (studia licencjackie) w następujących specjalnościach:

- marketing i zarządzanie
- zarządzanie finansami przedsiębiorstw
- zarządzanie w hotelarstwie i rekreacji konnej
- zarządzanie w administracji
- zarządzanie w logistyce
- zarządzanie zasobami ludzkimi.

3.5. Ochrona zdrowia

Największą placówką służby zdrowia znajdującymi się na terenie Aglomeracji Leszczyńskiej jest Wojewódzki Szpital Zespolony w Lesznie.

3.6. Mieszkalnictwo i budownictwo

W 2013 r. na terenie Aglomeracji Leszczyńskiej do użytku oddano 445 mieszkań o łącznej powierzchni użytkowej wynoszącej 64 675 m². Są to wartości wyższe od zanotowanych w latach

2009-2010 i 2012. Dane takie mogą świadczyć, iż teren Aglomeracji Leszczyńskiej należy do obszarów gdzie rozwija się mieszkalnictwo.

W 2012 r. Aglomeracja Leszczyńska charakteryzowała się niższym niż średnia dla kraju (37,7) oraz województwa wielkopolskiego (39,2) wskaźnikiem liczby oddanych mieszkań na 10 000 mieszkańców. Wskaźnik dla Aglomeracji Leszczyńskiej wyniósł tylko 33,6 mieszkań na 10 000 mieszkańców. Do gmin posiadających najwyższy wskaźnik w tym zakresie należy zaliczyć Gminę Lipno (66,8), Gminę Rydzyna (59,5). Wysoki wskaźnik odnotowany został w Gminie Włoszakowice, Gminie Świąciechowa.

Najniższymi wskaźnikami w tym zakresie charakteryzowała się w 2012 roku Gmina Przemęt (29,6) oraz Gmina Krzemieniewo (8,2). Stosunkowo niski wskaźnik odnotowano również na terenie Miasta Leszno – tylko 23,5 mieszkania.

Poniżej została dokonana charakterystyka zasobów mieszkaniowych ze względu na dostęp do infrastruktury wodociągowej oraz kanalizacyjnej. Najgorsza sytuacja miała miejsce w Osiecznej gdzie dostęp do instalacji wodociągowej posiadało 97,4% wszystkich mieszkań. Wskaźnik dla kraju kształtował się w tym przypadku na poziomie 99,0%. Najlepsza sytuacja w zakresie wyposażenia mieszkań w instalację wodociągową w % ogółu mieszkań ma miejsce w Lesznie (99,7%). Na przestrzeni lat 2007-2012 w Osiecznej odnotowano wzrost o 1,6% w zakresie poziomu wyposażenia mieszkań w instalację wodociągową.

Tabela 22. Mieszkania wyposażone w instalację wodociągową w % ogółu mieszkań w miastach.

Jednostka terytorialna	Mieszkania wyposażone w instalację wodociągową w % ogółu mieszkań w miastach.					
	2007	2008	2009	2010	2011	2012
	%					
Polska	98,5	98,5	98,6	99,0	99,0	99,0
województwo wielkopolskie	99,3	99,3	99,3	99,5	99,5	99,5
powiat leszczyński	97,6	97,6	97,7	98,4	98,4	98,4
Miasto Leszno	99,6	99,6	99,6	99,7	99,7	99,7
Gmina Osieczna - miasto	95,8	96,0	96,0	97,3	97,4	97,4
Gmina Rydzyna - miasto	99,1	99,2	99,2	99,3	99,3	99,3

Źródło: Dane GUS.

W miastach Aglomeracji Leszczyńskiej dostęp do instalacji sanitarnej (łazienki) w 2012 r. był mocno zróżnicowany. Najgorsza sytuacja miała miejsce na terenie Osiecznej gdzie dostęp do instalacji sanitarnej posiadało 90,1% wszystkich mieszkań. Najwyższy wskaźnik posiada natomiast Leszno – 96,6%. Wskaźnik dla kraju kształtował się w tym przypadku na poziomie 95,3%.

Tabela 23. Mieszkania wyposażone w instalację sanitarną w % ogółu mieszkań w miastach.

Jednostka terytorialna	Mieszkania wyposażone w instalację sanitarną w % ogółu mieszkań w miastach					
	2007	2008	2009	2010	2011	2012
	%					
Polska	92,1	92,2	92,4	95,2	95,2	95,3
województwo wielkopolskie	93,1	93,2	93,3	96,4	96,4	96,5
powiat leszczyński	88,1	88,4	88,6	92,9	93,0	93,1
Miasto Leszno	93,1	93,2	93,4	96,6	96,6	96,6
Gmina Osieczna - miasto	82,7	83,2	83,4	90,0	90,1	90,1
Gmina Rydzyna - miasto	93,0	93,2	93,4	95,7	95,8	95,8

Źródło: Dane GUS.

Z miast Aglomeracji Leszczyńskiej w instalację centralnego ogrzewania najlepiej wyposażone było w 2012 r. Leszno – 85,9%. Najgorsza sytuacja miała miejsce w Osiecznej gdzie dostęp do instalacji centralnego ogrzewania posiadało 75,2 % wszystkich mieszkań. Wskaźnik dla kraju kształtował się w tym przypadku na poziomie 86,6%.

Tabela 24. Mieszkania wyposażone w centralne ogrzewanie w % ogółu mieszkań w miastach.

Jednostka terytorialna	Mieszkania wyposażone w centralne ogrzewanie w % ogółu mieszkań w miastach					
	2007	2008	2009	2010	2011	2012
	%					
Polska	84,5	84,7	84,9	86,4	86,5	86,6
województwo wielkopolskie	83,1	83,3	83,5	85,4	85,6	85,7
powiat leszczyński	71,7	72,6	73,1	77,7	78,0	78,1
Miasto Leszno	84,0	84,3	84,5	85,8	85,9	85,9
Gmina Osieczna - miasto	67,2	68,1	68,5	74,9	75,2	75,2
Gmina Rydzyna - miasto	76,0	76,8	77,3	80,3	80,6	80,8

Źródło: Dane GUS.

Tabela 25. Mieszkania wyposażone w instalację wodociągową w % ogółu mieszkań na wsi.

Jednostka terytorialna	Mieszkania wyposażone w instalację wodociągową w % ogółu mieszkań na wsi					
	2007	2008	2009	2010	2011	2012
	%					
Polska	88,7	88,9	89,0	91,6	91,6	91,7
województwo wielkopolskie	94,8	94,9	95,0	96,4	96,4	96,5
powiat leszczyński	98,0	98,0	98,1	98,5	98,5	98,6
Gmina Krzemieniewo	98,7	98,7	98,7	99,0	99,1	99,1
Gmina Lipno	98,1	98,2	98,3	99,0	99,0	99,0
Gmina Osieczna - obszar wiejski	96,5	96,6	96,6	96,5	96,5	96,6
Gmina Przemęt	97,6	97,7	97,7	98,7	98,7	98,7
Gmina Rydzyna – obszar wiejski	98,4	98,5	98,5	98,9	98,9	98,9
Gmina Świąciechowa	98,1	98,1	98,1	98,8	98,8	98,8
Gmina Wijewo	98,7	98,7	98,7	99,4	99,4	99,4
Gmina Włoszakowice	97,8	97,8	97,8	98,3	98,4	98,4

Źródło: Dane GUS.

Na obszarach wiejskich Aglomeracji Leszczyńskiej dostęp do instalacji wodociągowej posiadali w 2012 r. prawie wszyscy mieszkańcy. Najniższy wskaźnik odnotowano na terenach wiejskich Gminy Osieczna gdzie dostęp do instalacji wodociągowej posiadało 96,6% wszystkich mieszkań. Wskaźnik dla kraju kształtował się w tym przypadku na poziomie 91,7%. Najlepsza sytuacja w zakresie wyposażenia mieszkań w instalację wodociągową w % ogółu mieszkań na terenach wiejskich ma miejsce na terenie Gminy Wijewo (99,4%), Gminy Krzemieniewo (99,1%), Gminy Lipno (99,0%).

Najgorsza sytuacja miała miejsce na terenach wiejskich Gminy Osieczna gdzie dostęp do instalacji sanitarnej posiadało tylko 89,5% wszystkich mieszkań. Najlepsza sytuacja w zakresie wyposażenia mieszkań w instalację sanitarną w % ogółu mieszkań ma miejsce w Gminie Gmina Krzemieniewo (95,4%), Gminy Wijewo (96,1%) oraz Gminy Lipno (95,2%). Na przestrzeni lat 2007-2012 największy wzrost udziału mieszkań wyposażonych w instalację sanitarną miał miejsce Gminie Lipno (wzrost o 6,3 %).

Tabela 26. Mieszkania wyposażone w instalację sanitarną w % ogółu mieszkań na wsi.

Jednostka terytorialna	Mieszkania wyposażone w instalację sanitarną w % ogółu mieszkań na wsi					
	2007	2008	2009	2010	2011	2012
	%					
Polska	75,5	75,8	76,1	81,4	81,6	81,8
województwo wielkopolskie	83,0	83,3	83,6	88,0	88,2	88,4
powiat leszczyński	90,2	90,4	90,5	93,5	93,6	93,7
Gmina Krzemieniewo	92,6	92,6	92,7	95,3	95,4	95,4
Gmina Lipno	89,9	90,4	90,8	94,8	95,0	95,2

Gmina Osieczna - obszar wiejski	86,4	86,6	86,7	89,3	89,4	89,5
Gmina Przemęt	89,8	89,9	90,0	93,5	93,6	93,7
Gmina Rydzyna – obszar wiejski	90,9	91,0	91,1	93,7	93,8	94,0
Gmina Święciechowa	88,4	88,7	88,8	92,7	92,8	93,0
Gmina Wijewo	93,9	94,0	94,0	96,0	96,0	96,1
Gmina Włoszakowice	90,4	90,6	90,7	93,4	93,5	93,6

Źródło: Dane GUS.

3.7. Turystyka i rekreacja

W klasyfikacji gmin polskich pod względem atrakcyjności turystycznej⁴ atrakcyjność gmin Aglomeracji Leszczyńskiej oceniono:

1. dla turystyki wypoczynkowej jako:

- średnią, w przypadku takich gmin jak: Osieczna, Wijewo, Włoszakowice i Przemęt
- bardzo małą: Lipno, Rydzyna, Święciechowa

2. dla turystyki krajoznawczej jako:

- bardzo dużą: Rydzyna
- dużą: miasto Leszno
- średnią: Krzemieniewo, Osieczna, Święciechowa, Włoszakowice, Przemęt
- małą: Lipno⁵.

3.8. Pomoc społeczna

W 2012 roku na terenie Aglomeracji Leszczyńskiej ze środowiskowej pomocy społecznej korzystało 8725 osób z gospodarstw domowych. Liczba ta systematycznie spada od kilku lat. Przedmiotową sytuację przedstawia poniższa tabela.

Tabela 27. Osoby w gospodarstwach domowych korzystających ze środowiskowej pomocy społecznej

Jednostka terytorialna	osoby w gospodarstwach domowych korzystających ze środowiskowej pomocy społecznej				
	2008	2009	2010	2011	2012
	osoba				
Agglomeracja Leszczyńska	9718	10008	9177	9052	8725
powiat leszczyński	3977	3883	3244	3343	3117
Miasto Leszno	4551	4896	4739	4590	4574

⁴ Bank danych gmina. Instytut Turystyki: www.intur.com.pl/

⁵ A. Zajadacz, J. Śniadek, Program Rozwoju Turystyki W Regionie Leszczyńskim

Gmina Krzemieniewo	780	825	636	603	496
Gmina Lipno	538	534	535	547	504
Gmina Osieczna	417	430	388	390	440
Gmina Przemęt	1190	1229	1194	1119	1034
Gmina Rydzyna	526	504	475	472	448
Gmina Świąciechowa	835	728	358	405	365
Gmina Wijewo	322	394	349	409	428
Gmina Włoszakowice	559	468	503	517	436

Źródło: Dane GUS.

Do gmin gdzie w latach 2008-2012 odnotowano ciągły wzrost liczby osób korzystających ze środowiskowej pomocy społecznej należy zaliczyć Gminę Wijewo.

Tabela 28. Gospodarstwa domowe korzystające ze środowiskowej pomocy społecznej

Jednostka terytorialna	gospodarstwa domowe korzystające ze środowiskowej pomocy społecznej				
	2008	2009	2010	2011	2012
	Gosp.dom.				
Aglomeracja Leszczyńska	3412	3772	3565	3528	3496
powiat leszczyński	1109	1148	1014	1084	1028
Miasto Leszno	2019	2323	2257	2163	2200
Gmina Krzemieniewo	198	204	169	169	147
Gmina Lipno	129	173	143	163	157
Gmina Osieczna	123	139	133	137	152
Gmina Przemęt	284	301	294	281	268
Gmina Rydzyna	158	159	153	162	153
Gmina Świąciechowa	203	175	122	139	128
Gmina Wijewo	76	98	89	96	102
Gmina Włoszakowice	222	200	205	218	189

Źródło: Dane GUS.

Ze środowiskowej pomocy społecznej korzystało na terenie Aglomeracji Leszczyńskiej w 2012 roku 3496 gospodarstw domowych. Szczegółowy podział na poszczególne gminy znajduje się w powyższej tabeli.

Jednym ze sposobów diagnozowania sytuacji na terenie poszczególnych gmin w zakresie poziomu korzystania ze środowiskowej pomocy społecznej jest wskaźnik udziału % osób w gospodarstwach domowych korzystających ze środowiskowej pomocy społecznej w ludności ogółem.

W 2012 r. najwyższy wskaźnik odnotowany został na terenie Gminy Wijewo (11,5%), Gminy Przemęt (7,5%) oraz Gminy Lipno (7,2%). Stosunkowo wysokim wskaźnikiem charakteryzuje się również Leszno (7,1%). Średnia krajowa w tym przypadku wynosi 8,1%, natomiast średnia dla województwa wielkopolskiego to 7,5%.

Tabela 29. Udział osób w gospodarstwach domowych korzystających ze środowiskowej pomocy społecznej w ludności ogółem.

Jednostka terytorialna	udział osób w gospodarstwach domowych korzystających ze środowiskowej pomocy społecznej w ludności ogółem				
	2008	2009	2010	2011	2012
	%				
Polska	9,6	9,1	8,7	8,1	8,1
woj. wielkopolskie	8,5	8,4	8,0	7,4	7,5
powiat leszczyński	7,8	7,6	6,2	6,3	5,9
Miasto Leszno	7,1	7,6	7,3	7,1	7,1
Gmina Krzemieniewo	9,2	9,8	7,6	7,2	5,9
Gmina Lipno	8,9	8,5	8,0	8,0	7,2
Gmina Osieczna	4,8	4,9	4,4	4,4	4,9
Gmina Przemęt	8,7	8,9	8,7	8,1	7,5
Gmina Rydzyna	6,4	6,1	5,7	5,6	5,2
Gmina Święciechowa	11,6	10,0	4,8	5,4	4,8
Gmina Wijewo	9,1	10,9	9,5	11,0	11,5
Gmina Włoszakowice	6,4	5,3	5,7	5,8	4,8

Źródło: Dane GUS.

Z uwagi na sytuację demograficzną związaną ze wzrostem liczby osób starszych zamieszkujących Aglomerację Leszczyńską zwiększy się zapotrzebowanie na usługi związane z pomocą i opieką społeczną.

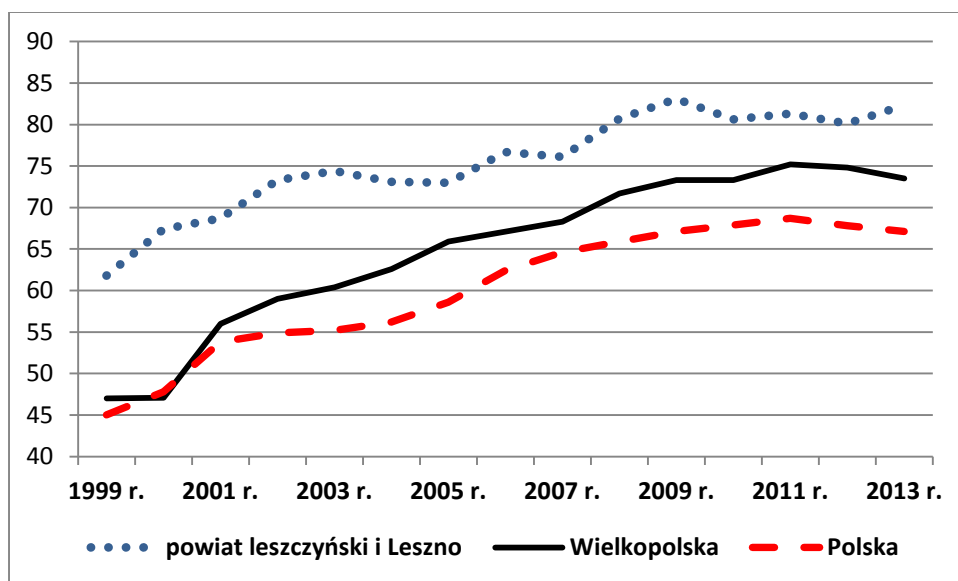
3.9. Bezpieczeństwo publiczne

Bezpieczeństwo i porządek publiczny na terenie Aglomeracji Leszczyńskiej zabezpieczony jest przez placówki Policji, placówkę Straży Miejskiej w Lesznie oraz Straż Pożarną. Teren Aglomeracji Leszczyńskiej zabezpieczają dwie komendy policji tj. Komenda Miejska Policji w Lesznie oraz Komenda Powiatowa w Wolsztynie.

Komenda Miejska Policji w Lesznie realizuje zadania w zakresie utrzymania bezpieczeństwa i porządku publicznego na terenie powiatu leszczyńskiego (Gmina Krzemieniewo, Gmina Lipno, Gmina Osieczna, Gmina Przemęt, Gmina Rydzyna, Gmina Świąciechowa, Gmina Wijewo, Gmina Włoszakowice) oraz Miasta Leszna. Na terenach poszczególnych gmin działają Zespoły Dzielnicowych Wydziału Prewencji realizujące zadania służby prewencyjnej, natomiast na terenie miasta Leszna funkcjonują dwa rewiry dzielnicowych.

Komenda Powiatowa w Wolsztynie realizuje natomiast zadania w zakresie utrzymania bezpieczeństwa i porządku publicznego na terenie Gminy Przemęt (na jego terenie działa również posterunek policji).

Wykres 5. Procentowa wykrywalność przestępstw w latach 1999 – 2013.



Poziom bezpieczeństwa na terenie powiatu leszczyńskiego i Leszna należy uznać za wysoki. Świadczyć o tym może zarówno niski poziom odnotowanych przestępstwa jak również wysoki wskaźnik ich wykrywalności.

W 2013 r. roku wszczęto w KMP w Lesznie 1996 postępowań przygotowawczych przy 2047 w roku 2012 tj. o 61 mniej (dynamika 97%). Stwierdzono 3 068 przestępstwa przy 2772 w 2012 roku, tj. o 296 więcej (dynamika 111,8%). Dynamika wzrostowa przestępstw stwierdzonych, to zasługa znacznie większej ilości ujawnionych przestępstw narkotykowych oraz wzrost ilości kradzieży poprzez włamanie i przestępstw gospodarczych. Jednym ze sposobów określających poziom przestępczości na danym terenie jest wskaźnik liczby przestępstw odnotowanych na 10 000 mieszkańców. W przypadku Leszna i powiatu leszczyńskiego wskaźnik ten wyniósł 232,16 i był zdecydowanie niższy od średniej dla kraju (290,60) i województwa wielkopolskiego (277,30).

W 2013 roku osiągnięto wskaźnik wykrywalności ogólnej na poziomie 82,3%, tj. wzrost o 2,2% w stosunku do 2012 r. Wskaźnik wykrywalności ogólnej przestępstw jest dla powiatu leszczyńskiego i Leszna jest zdecydowanie wyższy od średniej krajowej (w 2013 r. – 67,1%) oraz dla województwa wielkopolskiego (w 2013 r. – 73,5%). Przedmiotową sytuację przedstawia powyższy wykres.

Tabela 30. Liczba i udział % poszczególnych przestępstw odnotowanych w latach 1999-2013 na terenie Leszna i powiatu leszczyńskiego.

Rok	Przestępstwa						
	Drogowe		Kryminalne		Gospodarcze		Stwierdzone
	ilość	%	ilość	%	ilość	%	ilość
2013	bd.	bd.	1 809	58,96%	622	20,27%	3 068
2012	476	17,35%	1 618	58,97%	581	21,17%	2 742
2011	430	15,86%	1 563	57,65%	588	21,69%	2 711
2010	359	11,59%	1 735	56,02%	929	30,00%	3 097
2009	446	12,45%	1 878	52,44%	1127	31,47%	3 581
2008	354	10,59%	1 801	53,89%	1087	32,53%	3 342
2007	479	14,42%	1 949	58,67%	748	22,52%	3 322
2006	552	14,42%	2 013	52,60%	1 024	26,76%	3 827
2005	578	15,13%	2 028	53,09%	1 004	26,28%	3 820
2004	633	16,03%	2 082	52,74%	980	24,82%	3 948
2003	609	14,28%	2 382	55,84%	1 202	28,18%	4 266
2002	451	10,50%	2 459	57,23%	1 297	30,18%	4 297
2001	359	8,79%	2 330	57,05%	959	23,48%	4 084
2000	66	1,92%	2 434	70,82%	882	25,66%	3 437
1999	46	1,61%	2 115	73,95%	667	23,32%	2 860

Źródło: Wkł KWP w Poznaniu

Najbardziej zagrożonym obszarem na terenie działania KMP w Lesznie jest samo miasto Leszno, gdzie odnotowano 61,5% wszystkich zdarzeń. Występuje konieczność nasilenia służby na trzeciej zmianie, w niektórych komórkach organizacyjnych KMP, szczególnie w Zespole Dzielnicowych we Włoszakowicach (50,8% zdarzeń na trzeciej zmianie).

Komenda Miejska Policji w Lesznie posiada 231 etatów policyjnych, natomiast stan faktyczny na koniec 2013 roku wyniósł 221 etatów. Daje to przelicznik 538 mieszkańców na jednego policjanta.

3.10. Drogi i transport

Głównymi ciągami komunikacyjnymi Aglomeracji Leszczyńskiej jest droga krajowa nr 12 (w układzie wschód-zachód) z drogą krajową nr 5 (układ północ-południe). System infrastruktury na terenie Aglomeracji stanowią również drogi wojewódzkie, powiatowe i gminne. Dostępność komunikacyjna miasta zwiększy się dzięki budowie drogi ekspresowej S5 Poznań – Wrocław,

łączącej dwie autostrady A2 i A4. Na poniższej mapie zaznaczono przebieg budowanej drogi ekspresowej S5 poszczególnymi kolorami:

- odcinek oznaczony kolorem żółtym - na etapie przetargu
- odcinek oznaczony kolorem niebieskim – decyzja środowiskowa
- odcinek oznaczony kolorem czerwonym – w trakcie budowy.

Mapa 3. Przebieg drogi ekspresowej S5.



źródło: <http://ssc.siskom.waw.pl>

Na terenie Aglomeracji Leszczyńskiej w ramach przebiegu drogi ekspresowej nr 5 przewiduje się budowę 3 węzłów drogowych (Święciechowa, Leszno i Leszno Południe). Przez teren Aglomeracji Leszczyńskiej przebiega również linia kolejowa stanowiąca połączenie z Wrocławiem i Poznaniem. Z tego powodu Leszno stanowi również ważny węzeł kolejowy. Co godzinę można dojechać stąd do Poznania i Wrocławia. Z Warszawą łączy miasto 4 bezpośrednie połączenia kolejowe na dobę. Miasto dysponuje również lotniskiem sportowym Centralnej Szkoły Szybowcowej, a najbliższe lotniska międzynarodowe znajdują się w Poznaniu i Wrocławiu.

Transport komunikacją zbiorową na terenie Aglomeracji Leszczyńskiej świadczony jest przede wszystkim przez Miejski Zakład Komunikacji w Lesznie – zakład budżetowy Gminy Leszno. MZK świadczy usługi w zakresie lokalnego transportu zbiorowego na terenie gminy Leszno i gmin ościennych (Gmina Rydzyna, Gmina Święciechowa, Gmina Lipno).

Utrudnienia w zakresie transportu publicznego związane z brakiem zabezpieczenia komunikacji zbiorowej występują aktualnie w mniejszym lub większym natężeniu w następujących miejscowościach z terenu Aglomeracji Leszczyńskiej:

Gmina Lipno

Połączenia nie posiadają miejscowości: Sulejewo, Ratowice, Koronowo, Żakowo, Górka Duchowna, Targowisko, Maryszewice (osada), Błotkowo (osada).

Gmina Przemęt

Na terenie Gminy miejscowość Borek, Biskupice i Sokołowice nie posiadają połączenia publicznym środkiem transportu.

Gmina Wijewo

Część miejscowości z terenu Gminy Wijewo nie posiada połączeń świadczonych publicznym lub prywatnym środkiem transportu.

Gmina Włoszakowice

Problem związany z brakiem świadczenia usług transportowych występuje w następujących miejscowościach: Dominice, Charbielin i Skarżyc.

3.11. Zaopatrzenie w wodę i gospodarka wodno-ściekowa

Sieć wodociągowa

W 2012 roku z sieci wodociągowej na terenie Aglomeracji Leszczyńskiej korzystało 123 695 osób. Zgodnie z danymi GUS z sieci wodociągowej korzystało w 2012 roku 92,3 % wszystkich mieszkańców powiatu leszczyńskiego. Jest to bardzo wysoki wskaźnik zarówno w porównaniu do średniej krajowej (87,9%). Do gmin, które posiadały najniższy wskaźnik procentowy należy zaliczyć Gminę Przemęt (76,1%).

Tabela 31. Udział % korzystających z sieci wodociągowej w ogólnej liczbie mieszkańców w latach 2007 – 2012.

Jednostka terytorialna	Udział % korzystających z sieci wodociągowej					
	2007	2008	2009	2010	2011	2012
	%					
Polska	86,7	87,0	87,3	87,4	87,6	87,9
woj. wielkopolskie	92,0	92,3	92,4	92,5	92,6	93,0
powiat leszczyński	91,2	91,2	91,7	91,9	91,9	92,3
Miasto Leszno	98,3	98,3	98,3	98,3	98,4	98,6
Gmina Krzemieniewo	96,3	96,3	96,3	96,3	96,3	96,6
Gmina Lipno	89,8	89,8	93,2	93,2	93,2	95,8
Gmina Osieczna	89,8	89,9	89,9	89,9	89,9	89,6
Gmina Osieczna - miasto	88,2	88,6	88,6	88,5	88,5	89,0
Gmina Osieczna - obszar wiejski	90,4	90,4	90,4	90,4	90,4	89,8
Gmina Przemęt	76,8	76,9	77,0	77,0	77,0	76,1

Gmina Rydzyna	94,2	94,2	94,3	94,4	94,4	94,1
Gmina Rydzyna - miasto	92,3	92,4	92,6	92,7	92,7	91,8
Gmina Rydzyna – obszar wiejski	95,0	95,1	95,1	95,1	95,2	95,2
Gmina Świąciechowa	96,6	96,7	96,7	96,7	96,7	97,1
Gmina Wijewo	86,9	87,1	87,1	87,3	87,4	87,0
Gmina Włoszakowice	82,9	83,0	83,2	84,1	84,3	84,5

Źródło: Dane GUS.

Sieć kanalizacji sanitarnej

W 2012 łączna długość sieci kanalizacji sanitarnej wyniosła na terenie Aglomeracji Leszczyńskiej wyniosła 450,2 km.

Tabela 32. Udział % korzystających z sieci kanalizacyjnej w ogólnej liczbie mieszk. w latach 2007 – 2012.

Jednostka terytorialna	Udział % korzystających z sieci kanalizacyjnej w ogólnej liczbie mieszk.					
	2007	2008	2009	2010	2011	2012
	%					
Polska	60,3	61,0	61,5	62,0	63,5	64,3
województwo wielkopolskie	59,2	59,7	60,4	61,0	62,6	63,9
powiat leszczyński	24,6	25,7	27,1	28,0	33,2	32,9
Miasto Leszno	93,0	93,0	93,0	93,0	93,6	93,7
Gmina Krzemieniewo	19,9	19,9	19,9	19,9	19,9	19,8
Gmina Lipno	23,7	25,8	28,9	32,2	43,7	44,4
Gmina Osieczna	14,0	17,8	23,1	23,3	23,3	22,5
Gmina Osieczna - miasto	58,9	61,6	62,0	61,9	62,0	59,6
Gmina Osieczna - obszar wiejski	0,0	3,8	10,7	10,7	10,7	10,4
Gmina Przemęt	25,2	26,0	29,3	30,5	37,4	40,9
Gmina Rydzyna	32,2	32,5	32,9	32,7	35,5	33,3
Gmina Rydzyna - miasto	55,1	55,6	55,8	55,9	59,7	55,2
Gmina Rydzyna – obszar wiejski	21,6	21,7	22,0	22,0	24,3	23,3
Gmina Świąciechowa	21,0	22,1	22,1	25,5	48,0	48,5
Gmina Wijewo	0,0	0,0	0,0	0,0	0,0	0,0
Gmina Włoszakowice	46,1	46,2	46,5	46,4	46,5	46,4

Źródło: Dane GUS.

3.12. Gospodarka odpadami

Od 1 lipca 2013 roku zaczęły obowiązywać nowe przepisy w zakresie odbioru i zagospodarowania odpadów komunalnych, wynikające ze znowelizowanej ustawy z dnia 13 września 1996 r. o utrzymaniu czystości i porządku w gminach (tekst jednolity Dz. U. z 2012 r. poz. 391 ze zm.).

Rady Gmin, zobligowane do wprowadzenia nowych zasad gospodarki odpadami komunalnymi przyjęły szereg uchwał implementujących do prawa miejscowego obowiązki ustawowe.

Zgodnie z nowymi zasadami od dnia 01. 07.2013 r. Gminy przejęły obowiązek zagospodarowania odpadów komunalnych od mieszkańców.

Z chwilą wprowadzenia nowego systemu, z właścicieli nieruchomości zamieszkałych został zdjęty obowiązek zawierania indywidualnych umów na odbiór odpadów komunalnych z przedsiębiorcami posiadającymi wpis do rejestru działalności regulowanej.

Gminy w drodze przetargu wyłoniły jednego Wykonawcę, który w imieniu gminy odbiera zmieszane i segregowane odpady komunalne od właścicieli nieruchomości zamieszkałych.

Gminy obligatoryjnie przejęły dotychczasowe obowiązki firm w zakresie wywozów z terenów nieruchomości zamieszkałych (od mieszkańców). Przejęcie tego obowiązku z terenów nieruchomości niezamieszkałych (działalności gospodarcze, obiekty użyteczności publicznej itd.) pozostał jedynie opcjonalny i nie wszystkie gminy w Aglomeracji Leszczyńskiej z niego skorzystały.

Aktualnie organizacją odbioru odpadów komunalnych z terenów nieruchomości niezamieszkałych w ramach „nowego systemu” zajmują się w poszczególnych gminach następujące jednostki:

- Miasto Leszno, Gmina Lipno, Gmina Rydzyna, Gmina Wijewo, Gmina Świąciechowa
Gmina Krzemieniewo - Komunalny Związek Gmin Regionu Leszczyńskiego,
- Gmina Osieczna, Gmina Włoszakowice – gminy same organizują odbiór odpadów,
- Gmina Przemęt - Związek Międzygminny „OBRA”.

3.13. Zaopatrzenie w gaz

Usługi w zakresie dostawy gazu do odbiorców na terenie Aglomeracji Leszczyńskiej świadczone są przez Polskie Górnictwo Naftowe i Gazownictwo S.A. (region Poznański). Za prowadzenie ruchu sieciowego, rozbudowę, konserwację oraz remonty sieci i urządzeń, odpowiada Polska Spółka Gazownictwa Sp. z o.o. (krajowy operator systemu dystrybucyjnego). Spółka rozważa rozbudowę sieci na terenie Gminy Przemęt, Gminy Włoszakowice oraz Świąciechowa.

Zgodnie z danymi GUS z sieci gazowej korzystało w 2012 roku tylko 19,3% wszystkich mieszkańców powiatu leszczyńskiego oraz 89,3% Leszna. W przypadku Leszna wskaźnik ten jest wyższy zarówno w porównaniu do średniej krajowej (52,4%) jak również dla województwa wielkopolskiego (47,6%). Do gmin, które posiadały najniższy wskaźnik procentowy należy zaliczyć Gminę Przemęt (0,2%), Gminę Wijewo (0,6%), Gminę Włoszakowice (0,8%). Należy zwrócić uwagę, iż z sieci gazowej korzysta aż 43,4% mieszkańców Gminy Rydzyna.

Tabela 33. Udział % korzystających z sieci gazowej w ogólnej liczbie mieszk. w latach 2007– 2012.

Jednostka terytorialna	Udział % korzystających z sieci gazowej					
	2007	2008	2009	2010	2011	2012
	%					
Polska	51,7	51,7	52,6	52,5	52,5	52,4
województwo wielkopolskie	44,3	44,1	47,7	47,9	48,1	47,6
powiat leszczyński	12,2	12,2	17,5	18,0	19,2	19,3
Miasto Leszno	89,8	90,1	92,4	92,1	91,7	89,3
Gmina Krzemieniewo	45,9	46,0	52,7	53,0	52,8	52,4
Gmina Lipno	0,7	0,7	9,6	11,9	14,4	13,9
Gmina Osieczna	0,2	0,2	0,2	0,2	1,9	3,6
Gmina Osieczna - miasto	0,0	0,0	0,0	0,0	0,0	0,1
Gmina Osieczna - obszar wiejski	0,2	0,2	0,2	0,3	2,5	4,8
Gmina Przemęt	0,0	0,0	0,2	0,2	0,2	0,2
Gmina Rydzyna	27,1	27,3	41,5	42,3	44,3	43,4
Gmina Rydzyna - miasto	42,8	43,2	63,1	64,9	67,5	67,3
Gmina Rydzyna – obszar wiejski	19,8	20,0	31,2	32,0	33,7	32,4
Gmina Świąciechowa	0,3	0,3	6,1	7,1	9,7	9,5
Gmina Wijewo	0,0	0,0	0,0	0,0	0,0	0,6
Gmina Włoszakowice	0,0	0,0	0,5	0,5	0,5	0,8

Źródło: Dane GUS.

3.14. Zaopatrzenie w energię elektryczną i ciepłownictwo

Stan wyposażenia w sieć elektroenergetyczną na terenie Aglomeracji Leszczyńskiej należy ocenić jako dobrą, jednakże zgodnie z uzyskanymi informacjami z poszczególnych Urzędów Gmin należy przeprowadzić prace, które podniosą parametry dostarczanej energii elektrycznej. Operatorem sieci elektroenergetycznej jest ENEA S.A.

Na obszarze Aglomeracji Leszczyńskiej sieć ciepłownicza występuje jedynie na terenie Leszna. Dodatkowo na terenie Gminy Krzemieniewo usługi w zakresie dostaw c.o. lub c.w. świadczy Instytut Zootechniki Państwowy Instytut Badawczy Pawłowic.

Na terenie Leszna usługi w zakresie dostawy energii cieplnej zapewnia Miejskie Przedsiębiorstwo Energetyki Ciepłej Spółka z o.o. w Lesznie. (w jednoosobowa spółkę z ograniczoną odpowiedzialnością Gminy Leszno).

Sieć ciepła miasta Leszna jest siecią wodną wysokoparametrową dwuprzewodową pracującą ze zmienną temperaturą zasilania zależną od temperatury zewnętrznej. Dla temperatury zewnętrznej -18°C temperatura wody sieciowej osiąga parametry 135/83 $^{\circ}\text{C}$. Przetwarzanie ciepła z układu sieci wysokoparametrowej na parametry pracy instalacji wewnętrznych odbywa się w węzłach cieplnych wymiennikowych. Sieć ciepła zasila w ciepło budownictwo mieszkaniowe i użyteczności publicznej oraz w niewielkim stopniu przemysłowe.

3.15. Podmioty gospodarcze

Na terenie Obszaru Funkcjonalnego Aglomeracji Leszczyńskiej funkcjonuje kilka dużych podmiotów gospodarczych. Najważniejsze z nich to: C&C PARTNERS TELECOM Sp. z o.o., FRILI PROPERTIES POLSKA Sp. z o.o., EUROLINE, LEITHÄUSER POLSKA Sp. z o.o., EURO - COMFORT Sp. z o.o., WILKA POLSKA Sp. z o.o., LAFARGE, Janser Polska, Winkhaus Polska, ViaCon Polska, Soconord Polska, Jamalex. Zootechniczny Zakład Doświadczalny w Pawłowicach, Ośrodek Hodowli Zarodowej "Garzyn" Sp. z o.o., Przedsiębiorstwo Rolne Sp. z o.o. w Długich Starych, „Woźniak” Sp. z o.o., Fermy Drobiu w Lasocicach, Agromix Sp. z o.o. w Rojęczynie, CARGILL Polska Sp. z o.o. w Krzemieniewie, Agro-Rydzyna Sp. z o.o., Zakład Mięsno-Wędliniarski „Kaminiarz” w Święciechowie, Ubojnia Zwierząt Sieletyccy w Święciechowie, PPHU "John" w Grotnikach, Przedsiębiorstwo Przemysłu Spożywczego Cieślak w Świerczynie, Hipsz Sp. z o.o. w Rydzynie, ZPCh "HERMES" sp. z o.o. we Włoszakowicach, Przedsiębiorstwo Przetwórczo-Handlowe "MALPOL" w Kąkolewie, "Werner Kenkel" Sp. z o.o. w Krzycku Wielkim, Inoforges Polska Sp. z o.o. w Rydzynie, "Kan-Bud" Sp. z o.o. w Kąkolewie, Drewpol Sp. z o.o. w Kąkolewie, „Debon" Sp. z o.o. w Krzemieniewie, Astromal Sp. z o.o. w Wilkowicach, "Profiloplast" Sp. J. w Wilkowicach, EURO-PEGAZ Transport Sp. z o.o. w Osiecznej.

Wskaźnikiem określającym poziom przedsiębiorczości jest liczba podmiotów wpisanych do rejestru REGON przypadająca na 10 tys. ludności. W tym przypadku powiat leszczyński osiąga niższe wartości (1014) zarówno do średniej krajowej (1057) jak również dla województwa wielkopolskiego (1 148). Najwięcej zarejestrowanych firm przypadających na 10 tys. osób

zarejestrowanych jest w Lesznie (1392) oraz Gminie Włoszakowice (1 266). Z drugiej strony najniższym wskaźnikiem charakteryzują się przede wszystkim Gmina Krzemieniewo (702) oraz Gmina Osieczna (922). Szczegółowa charakterystyka dla poszczególnych gmin wchodzących w skład OFAL została zaprezentowana w poniższej tabeli.

Tabela 34. Liczba podmiotów wpisanych do rejestru REGON przypadająca na 10 tys. ludności.

Jednostka terytorialna	Liczba podmiotów wpisanych do rejestru REGON przypadająca na 10 tys. Ludności				
	2009	2010	2011	2012	2013
	jed.gosp.				
Polska	981	1 015	1 004	1 032	1 057
woj. wielkopolskie	1 054	1 089	1 090	1 121	1 148
powiat leszczyński	960	968	965	981	1 014
Miasto Leszno	1 360	1 362	1 344	1 372	1 392
Gmina Krzemieniewo	645	675	646	655	702
Gmina Lipno	1 102	1 096	1 128	1 137	1 164
Gmina Osieczna	875	876	874	897	922
Gmina Osieczna - miasto	1 341	1 333	1 323	1 324	1 310
Gmina Osieczna - obszar wiejski	725	727	727	757	793
Gmina Przemęt	969	1 017	1 016	1 044	1 064
Gmina Rydzyna	1 010	953	941	965	1 004
Gmina Rydzyna - miasto	1 499	1 424	1 377	1 365	1 387
Gmina Rydzyna – obszar wiejski	777	736	741	781	827
Gmina Świąciechowa	951	991	993	1 004	1 030
Gmina Wijewo	912	936	943	973	1 020
Gmina Włoszakowice	1 223	1 248	1 239	1 247	1 266

Źródło: Dane GUS.

Kolejnym wskaźnikiem określającym poziom przedsiębiorczości jest liczba nowo zarejestrowanych podmiotów w rejestrze REGON przypadająca na 10 tys. ludności w 2013 r. Najwięcej nowo zarejestrowanych firm przypadających na 10 tys. osób rejestrowanych jest w Gminie Lipno (114) oraz Lesznie (119). Najmniejsze wartości wskaźnika dotyczą Gminy Osieczna (77), Gminy Przemęt (77) oraz Gminy Krzemieniewo (79). Szczegółowa charakterystyka dla poszczególnych gmin wchodzących w skład OFAL została zaprezentowana w poniższej tabeli.

Tabela 35. Liczba nowo zarejestrowanych podmiotów wpisanych do rejestru REGON przypadająca na 10 tys. ludności.

Jednostka terytorialna	Liczba nowo zarejestrowanych podmiotów wpisanych do rejestru REGON przypadająca na 10 tys. ludności				
	2009	2010	2011	2012	2013
	jed.gosp.				
Polska	92	104	90	93	95
woj. wielkopolskie	98	111	98	102	103
powiat leszczyński	88	101	78	82	91
Miasto Leszno	118	134	102	119	119

Gmina Krzemieniewo	63	79	61	58	79
Gmina Lipno	110	132	116	100	114
Gmina Osieczna	68	71	67	81	77
Gmina Osieczna - miasto	146	105	119	113	108
Gmina Osieczna - obszar wiejski	42	60	51	70	67
Gmina Przemęt	70	87	68	73	77
Gmina Rydzyna	98	125	68	85	92
Gmina Rydzyna - miasto	125	166	79	107	113
Gmina Rydzyna – obszar wiejski	85	107	64	75	82
Gmina Świąciechowa	95	124	86	94	99
Gmina Wijewo	117	100	73	75	90
Gmina Włoszakowice	89	88	79	82	93

Źródło: Dane GUS.

Wartość wskaźnika liczby wykreślonych podmiotów z rejestru REGON przypadających na 10 tys. ludności w przypadku powiatu leszczyńskiego (wynosi 62) jest niższy zarówno do średniej krajowej (70) jak również dla województwa wielkopolskiego (75). Najwięcej zarejestrowanych wykreśleń z rejestru REGON ma miejsce w Lesznie (97) oraz Gminie Lipno (86). Największa stabilnością i odpornością na zmiany na rynku charakteryzują się firmy z terenu Gminy Krzemieniewo (36) oraz Gminy Wijewo (45). W poniższej tabeli zaprezentowano dane dotyczące liczby wykreślonych podmiotów z rejestru REGON przypadających na 10 tys. ludności.

Tabela 36. Liczba wykreślonych podmiotów z rejestru REGON przypadająca na 10 tys. ludności.

Jednostka terytorialna	Liczba wykreślonych podmiotów z rejestru REGON przypadająca na 10 tys. Ludności				
	2009	2010	2011	2012	2013
	jed.gosp.				
Polska	94	62	100	65	70
woj. wielkopolskie	102	65	96	70	75
powiat leszczyński	137	87	80	67	62
Miasto Leszno	109	120	116	86	97
Gmina Krzemieniewo	132	58	80	44	36
Gmina Lipno	134	107	82	103	86
Gmina Osieczna	110	67	69	59	58
Gmina Osieczna - miasto	217	86	119	113	117
Gmina Osieczna - obszar wiejski	76	60	52	42	39
Gmina Przemęt	103	50	73	48	56
Gmina Rydzyna	111	165	81	62	61
Gmina Rydzyna - miasto	163	237	117	107	98
Gmina Rydzyna – obszar wiejski	87	131	65	41	44
Gmina Świąciechowa	89	90	92	81	71
Gmina Wijewo	275	54	59	46	45
Gmina Włoszakowice	176	56	85	68	70

Źródło: Dane GUS.

Innym wskaźnikiem charakteryzującym poziom przedsiębiorczości jest liczba osób fizycznych prowadzących działalność gospodarczą, która przypada na 100 osób w wieku produkcyjnym. Osoby fizyczne prowadzące działalność gospodarczą, które przypadają na 100 osób w wieku produkcyjnym to 13 takich osób w powiecie leszczyńskim. Jest to wskaźnik wyższy niż średnia dla kraju (12,1) oraz niższy niż średnia dla województwa wielkopolskiego (13,6). Najwyższym wskaźnikiem przedsiębiorczości charakteryzują się mieszkańcy Leszna (16,3) oraz Gminy Włoszakowice (17,5). Z drugiej strony najniższe wartości w 2013 r. osiągnęła Gmina Krzemieniewo (8,7).

Tabela 37. Osoby fizyczne prowadzące działalność gospodarczą przypadające na 100 osób w wieku produkcyjnym.

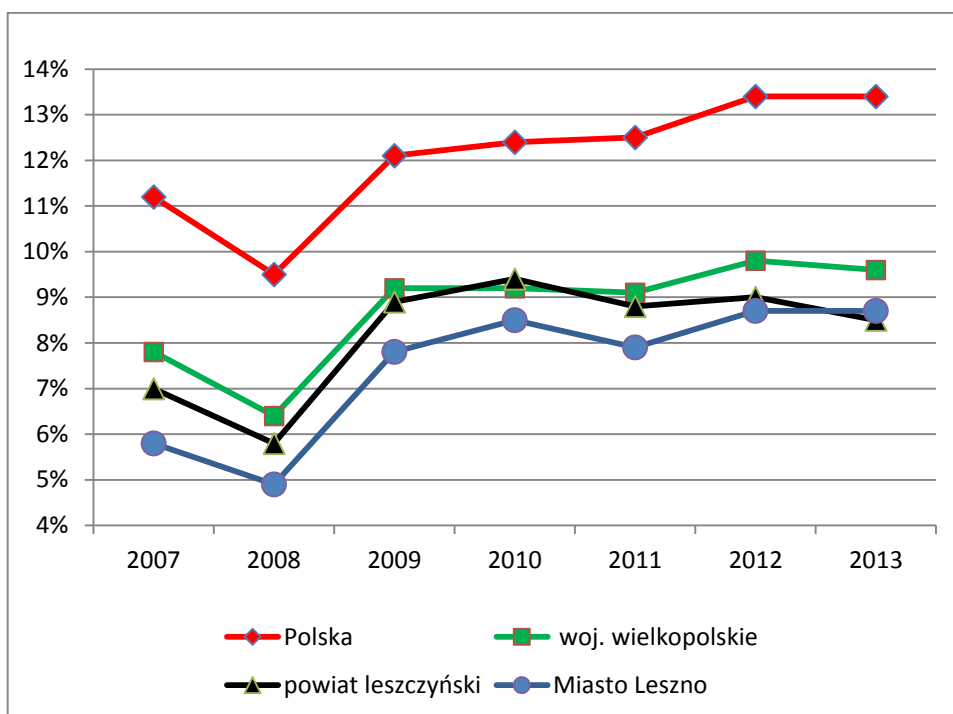
Jednostka terytorialna	Osoby fizyczne prowadzące działalność gospodarczą przypadające na 100 osób w wieku produkcyjnym				
	2009	2010	2011	2012	2013
	jed.gosp.				
Polska	11,4	11,9	11,6	11,9	12,1
woj. wielkopolskie	12,6	13,1	13,0	13,3	13,6
powiat leszczyński	12,4	12,4	12,3	12,5	13,0
Miasto Leszno	16,1	16,1	15,8	16,1	16,3
Gmina Krzemieniewo	8,0	8,4	7,9	8,0	8,7
Gmina Lipno	14,1	14,0	14,4	14,3	14,6
Gmina Osieczna	11,3	11,3	11,1	11,4	11,9
Gmina Osieczna - miasto	16,3	16,2	16,1	16,1	16,1
Gmina Osieczna - obszar wiejski	9,6	9,6	9,4	9,9	10,4
Gmina Przemęt	13,2	13,9	13,9	14,3	14,6
Gmina Rydzyna	12,6	11,5	11,4	11,7	12,2
Gmina Rydzyna - miasto	17,3	15,6	15,0	15,0	15,4
Gmina Rydzyna – obszar wiejski	10,4	9,6	9,7	10,2	10,7
Gmina Świąciechowa	11,6	12,1	12,0	11,9	12,5
Gmina Wijewo	12,6	13,1	13,3	13,5	14,2
Gmina Włoszakowice	17,0	17,1	17,0	17,2	17,5

Źródło: Dane GUS.

3.16. Rynek pracy

Według stanu na dzień 31.12.2013 r. w ewidencji Powiatowego Urzędu Pracy w Lesznie pozostawało 2 781 osób bezrobotnych (kobiet – 1 544), zamieszkałych na terenie miasta Leszna. W porównaniu z analogicznym okresem roku ubiegłego - wtedy zarejestrowanych było 2 757 osób (kobiet - 1 556) - nastąpił wzrost o 24 osoby, tj. o 0,87%. Natomiast z obszaru powiatu leszczyńskiego na koniec roku 2013 r. w rejestrach urzędu znajdowało się 1 795 bezrobotnych (kobiet – 1 052), a w końcu roku 2012 r. – 1 921 (kobiet – 1 113). Nastąpił zatem spadek o 126 osób, tj. o 6,56%.

Wykres 6. Stopa bezrobocia rejestrowanego w latach 2007-2013.



Stopa bezrobocia na obszarze działania PUP Leszno w grudniu 2013 r. wyniosła 8,6% (spadek o 0,3% w stosunku do grudnia 2012 r.). Na terenie powiatu leszczyńskiego odnotowano bezrobocie na poziomie 8,5% (spadek o 0,8% w stosunku do grudnia 2012 r.). Natomiast w mieście Leszno stopa bezrobocia w omawianym okresie wyniosła 8,7% (wzrost o 0,1% w stosunku do analogicznego okresu roku 2012).

Tabela 38. Stopa bezrobocia rejestrowanego

Jednostka terytorialna	Stopa rejestrowanego bezrobocia						
	2007	2008	2009	2010	2011	2012	2013
	%						
Polska	11,2	9,5	12,1	12,4	12,5	13,4	13,4
woj. wielkopolskie	7,8	6,4	9,2	9,2	9,1	9,8	9,6
powiat leszczyński	7,0	5,8	8,9	9,4	8,8	9,0	8,5
Miasto Leszno	5,8	4,9	7,8	8,5	7,9	8,7	8,7

Źródło: Dane GUS.

W obu przypadkach w ewidencji przeważały kobiety, a ich udział procentowy w ogólnej liczbie zarejestrowanych bezrobotnych wynosił odpowiednio: 55,52% na terenie m. Leszna oraz 58,61% na obszarze powiatu leszczyńskiego.

Tabela 39. Udział kobiet w ogólnej liczbie bezrobotnych

Jednostka terytorialna	Bezrobocie – udział kobiet						
	2007	2008	2009	2010	2011	2012	2013
	%						
Polska	58,2%	56,6%	51,1%	51,9%	53,5%	51,4%	51,0%
woj. wielkopolskie	65,8%	61,9%	54,7%	56,0%	58,1%	55,0%	55,1%
powiat leszczyński	67,4%	65,8%	59,8%	60,8%	62,3%	57,9%	58,6%
Miasto Leszno	64,2%	60,2%	55,5%	57,5%	58,8%	56,4%	55,5%
Gmina Krzemieniewo	72,8%	75,0%	62,7%	60,6%	66,2%	57,9%	61,9%
Gmina Lipno	68,3%	60,3%	61,3%	65,6%	60,3%	58,9%	54,1%
Gmina Osieczna	67,0%	58,3%	59,0%	57,7%	55,7%	58,6%	54,8%
Gmina Przemęt	50,7%	62,5%	55,3%	55,3%	57,1%	57,5%	57,1%
Gmina Rydzyna	72,7%	73,5%	60,4%	66,6%	65,3%	57,3%	60,4%
Gmina Świąciechowa	60,8%	63,4%	57,7%	57,7%	65,8%	59,5%	60,6%
Gmina Wijewo	60,0%	64,0%	53,4%	56,0%	57,7%	53,1%	56,0%
Gmina Włoszakowice	62,5%	57,6%	60,4%	57,8%	62,0%	58,2%	59,7%

Źródło: Dane GUS.

W poniższej tabeli przedstawiono zestawienie w zakresie liczby bezrobotnych w podziale na poszczególne gminy tworzące Aglomerację Leszczyńską.

Tabela 40. Bezrobocie - liczba bezrobotnych

Jednostka terytorialna	Bezrobocie – ogólnie						
	2007	2008	2009	2010	2011	2012	2013
	Osoba						
powiat leszczyński	1 324	1 125	1 728	1 890	1 804	1 921	1 795
Miasto Leszno	1 830	1 596	2 556	2 744	2 515	2 757	2 781
Gmina Krzemieniewo	243	240	311	348	296	309	294
Gmina Lipno	183	131	225	256	247	248	218
Gmina Osieczna	206	180	283	284	287	302	283
Gmina Przemęt	211	176	347	387	406	497	410
Gmina Rydzyna	245	189	303	335	320	351	326
Gmina Świąciechowa	186	164	265	284	269	291	277
Gmina Wijewo	85	89	116	125	130	147	134
Gmina Włoszakowice	176	132	225	258	255	273	263

Źródło: Dane GUS.

W poniższej tabeli zaprezentowano udział % bezrobotnych zarejestrowanych w liczbie ludności w wieku produkcyjnym w latach 2007-2013. W 2013 wskaźnik dla powiatu leszczyńskiego wynosił 5,2% i był wyższy od średniej dla kraju (8,8) i województwa wielkopolskiego (6,6%). Najwyższym wskaźnikiem charakteryzowało Leszno (6,8). Z kolei najmniejszych udział % bezrobotnych zarejestrowanych w liczbie ludności w wieku produkcyjnym zamieszkuje Gmina Włoszakowice (4,5%) oraz Gminę Lipno (4,7%).

Tabela 41. Udział % bezrobotnych zarejestrowanych w liczbie ludności w wieku produkcyjnym w latach 2007 - 2013

Jednostka terytorialna	Udział bezrobotnych zarejestrowanych w liczbie ludności w wieku produkcyjnym						
	2007	2008	2009	2010	2011	2012	2013
	%						
Polska	7,1	6,0	7,7	7,9	8,0	8,7	8,8
woj. wielkopolskie	5,1	4,1	6,0	6,0	6,1	6,7	6,6
powiat leszczyński	4,1	3,4	5,2	5,6	5,3	5,6	5,2
Miasto Leszno	4,3	3,8	6,1	6,5	6,0	6,7	6,8
Gmina Krzemieniewo	4,4	4,4	5,6	6,3	5,4	5,6	5,4
Gmina Lipno	4,9	3,3	5,5	5,9	5,6	5,5	4,7
Gmina Osieczna	3,8	3,2	5,0	5,0	5,1	5,3	5,0
Gmina Przemęt	2,4	2,0	3,9	4,4	4,6	5,6	4,6
Gmina Rydzyna	4,6	3,5	5,6	6,1	5,8	6,3	5,9
Gmina Świąciechowa	4,0	3,5	5,5	5,8	5,5	5,9	5,6
Gmina Wijewo	3,8	4,0	5,1	5,4	5,6	6,3	5,7
Gmina Włoszakowice	3,2	2,4	4,0	4,5	4,4	4,8	4,5

Z analizy danych zgromadzonych przez PUP Lesznie wynika, że największy udział w ogólnej liczbie bezrobotnych zamieszkałych na terenie Leszna, przypadają osobom zarejestrowanym z następujących wielkich grup zawodowych:

- robotnicy przemysłowi i rzemieślnicy 19,31%,
- pracownicy usług osobistych i sprzedawcy 19,09%,
- bez zawodu 17,73%,
- specjaliści 14,60%,
- technicy i średni personel techniczny 14,24%⁶.

Analiza na podstawie zawodów posiadanych przez osoby zarejestrowane (kod 6-cyfrowy) ukazuje, iż wg stanu na dzień 13.12.2013 r. najliczniej reprezentowaną grupę bezrobotnych z terenu m. Leszna stanowiły osoby bez kwalifikacji zawodowych (brak wyuczonego zawodu lub doświadczenia zawodowego) – było ich 493, w tym 250 kobiet. W porównaniu do analogicznego okresu roku ubiegłego nastąpił wzrost o 82 osoby ogółem (23 w przypadku kobiet).

Dużą grupę tworzyli sprzedawcy - 274 osób, co stanowiło 9,85% ogółu bezrobotnych. Charakterystyczną cechą tej zbiorowości była przeważająca liczba zarejestrowanych kobiet (250), utrzymująca się na poziomie ponad 91%.

Jest to grupa, która odznacza się najwyższą fluktuacją pośród wszystkich zawodów. Przyczyną tak dużych zmian jest niedostosowanie umiejętności osób podejmujących pracę w tym zawodzie do oczekiwań i potrzeb pracodawców.

Wśród kolejnych grup zawodowych, licznie reprezentowanych przez bezrobotnych z obszaru m. Leszna, wskazać można: 65 techników ekonomistów (w tym 61 kobiet), dalej 63 kucharzy

⁶ Ranking zawodów deficytowych i nadwyżkowych dla miasta Leszna i powiatu leszczyńskiego w 2013 roku.

(kobiet – 40), 59 ślusarzy (w tym 9 kobiet), 46 osób z zawodem technik mechanik (wyłącznie mężczyźni), 45 osób w zawodzie krawiec (44 kobiety), 39 murarzy (przy czym rejestracja dotyczyła tu wyłącznie mężczyzn), 38 pedagogów (33 kobiety), 35 osób w zawodzie fryzjer (34 kobiety).

Spośród osób z wykształceniem wyższym najliczniejszą grupę stanowili pedagodzy w liczbie 38 osób (33 kobiety), ekonomiści – 30 osób (22 kobiety), specjaliści ds. marketingu i handlu – 28 (20 kobiet), specjaliści ds. organizacji usług gastronomicznych, hotelarskich i turystycznych – 23 (kobiet – 8), nauczyciel wychowania fizycznego – 15 osób (9 kobiet) oraz nauczyciel przedszkola - 12 osób (rejestracja dotyczyła wyłącznie kobiet).

Najliczniejszą grupę bezrobotnych z terenu m. Leszna wśród osób posiadających wykształcenie średnie zawodowe stanowili technicy ekonomiści – 65 osób (kobiet – 61), następnie: technicy mechanicy – 46 osób (rejestracja dotyczyła wyłącznie mężczyzn), technicy prac biurowych – 29 osób (24 kobiety), technicy rolnicy – 22 osoby (19 kobiet), technicy budownictwa - 21 osób (kobiet - 3), technik handlowiec – 21 osób w tym 16 kobiet.

Według stanu na dzień 31.12.2013 r. najwyższy odsetek osób bezrobotnych z **powiatu leszczyńskiego** został sklasyfikowany w następujących wielkich grupach zawodowych:

- robotnicy przemysłowi i rzemieślnicy 25,57%,
- pracownicy usług osobistych i sprzedawcy 17,66%,
- bez zawodu 14,45%,
- technicy i średni personel techniczny 13,31%,
- specjaliści 10,97%.

W końcu roku 2013 najliczniejszą grupą zawodową osób zarejestrowanych z obszaru powiatu leszczyńskiego stanowili bezrobotni nie posiadający zawodu oraz udokumentowanego doświadczenia zawodowego - 261 (143 kobiety), dalej sprzedawcy - 153 (kobiet - 142), następnie technicy ekonomiści - 42 (35 kobiet), kucharze – 42 (35 kobiet), pedagodzy 41 osób w tym 38 kobiet, stolarze 34 osoby (wyłącznie mężczyźni), ślusarze – 33 osoby (11 kobiet), 32 osoby w zawodzie cukiernik (26 kobiet) oraz 32 osoby w zawodzie krawiec (wyłącznie kobiety).

Spośród osób z wykształceniem wyższym najliczniejszą grupę stanowiły osoby z zawodem pedagog - 41 osób w tym 38 kobiet, ekonomista 24 osoby (20 kobiet).

Według stanu na dzień 31.12.2013 r. w grupie bezrobotnych z powiatu leszczyńskiego, legitymujących się wyższym wykształceniem, najwięcej osób było zarejestrowanych z zawodem pedagog – 41osób (kobiet - 38), ekonomista - 24 osoby (20 kobiet), specjalista do spraw organizacji usług gastronomicznych, hotelarskich i turystycznych – 13 (11 kobiet), inżynier rolnictwa – 10 (7 kobiet) oraz specjalista ds. marketingu i handlu – 10 osób w tym 9 kobiet.

W końcu 2013 r. zarejestrowanych było:

- z terenu m. Leszna - 154 absolwentów, w tym kobiet - 89. Absolwenci stanowili ponad 5,54% ogółu zarejestrowanych bezrobotnych z m. Leszna wg stanu na dzień 31.12.2013 r.

- z powiatu leszczyńskiego - 177 absolwentów, w tym kobiet - 110. Absolwenci stanowili 9,86% ogólnej liczby bezrobotnych z tego powiatu zarejestrowanych wg stanu na dzień 31.12.2013 r.

Ważną informacją charakteryzującą dany rynek pracy są dane na temat struktury zawodów deficytowych i nadwyżkowych. Zawody deficytowe oznaczają brak pracowników w danym zawodzie na rynku pracy. Oznacza to, że należałoby szkolić bezrobotnych w tych zawodach, w których występuje deficyt.

Najwięcej ofert pracy zgłaszanych przez pracodawców w 2013 r. z terenu **Leszna** dotyczyło stanowiska sprzedawcy, dalej pracownika prac dorywczych, sprzątaczkę biurową, murarza oraz szwaczki. Stosunkowo niewiele ofert pracy zgłaszano dla osób z wyższym wykształceniem.

Natomiast z **powiatu leszczyńskiego** najwięcej ofert pracy w 2013 r. zostało zgłoszonych na stanowisko pomocniczego robotnika przy uprawie roślin i hodowli zwierząt, robotnika pomocniczego w przemyśle przetwórczym, sprzedawcy oraz pomocniczego robotnika szklarniowego. Zauważa się duże zapotrzebowanie na pracowników pomocniczych w ogrodnictwie. Zwiększone zapotrzebowanie na w/w zawody w m. Leszno i w powiecie leszczyńskim wynika w dużej mierze ze struktury gospodarczej regionu leszczyńskiego.

Największy odsetek przedsiębiorstw z terenu m. Leszna funkcjonuje w branży usługi oraz handel i naprawa, odpowiednio 50% i 29% podmiotów gospodarczych. Natomiast na terenie powiatu leszczyńskiego branże dominujące to: handel i naprawa, rolnictwo, a także przetwórstwo przemysłowe.

3.17. Innowacyjność, wsparcie przedsiębiorczości

Przedsiębiorcy, którzy już działają na terenie Aglomeracji Leszczyńskiej, mogą skorzystać ze wsparcia lokalnych instytucji otoczenia biznesu, które oferują szkolenia, doradztwo i różnorodne usługi informacyjne. Do najważniejszych instytucji otoczenia biznesu należą:

- Leszczyńskie Centrum Biznesu Sp. z o.o. – Inkubator Przedsiębiorczości,
- Regionalna Izba Przemysłowo-Handlowa,
- Oddział w Lesznie Wielkopolskiej Agencji Rozwoju Przedsiębiorczości Sp. z o.o.,
- Stowarzyszenie Kupców Leszczyńskich,
- Leszczyńskie Stowarzyszenie Handlowców „Starówka”,
- Cech Rzemiosł Różnych,
- Wielkopolska Izba Rzemieślnicza w Poznaniu – Pełnomocnik w Lesznie.

Miasto Leszno zrealizowało projekt pod nazwą: „Budowa Inkubatora Przedsiębiorczości w Lesznie”, który współfinansowany był ze środków Wielkopolskiego Regionalnego Programu Operacyjnego, działanie 1.4. Wsparcie przedsięwzięć powiązanych z Regionalną Strategią Innowacji. W celu zarządzania Inkubatorem Miasto Leszno powołało odrębny podmiot - Leszczyńskie Centrum Biznesu Sp. z o.o. Idea leszczyńskiego Inkubatora wychodzi naprzeciw oczekiwaniom założycieli nowych firm, którzy potrzebują wsparcia w pierwszej fazie działalności. Realizacja projektu służy także rozwojowi istniejących firm poprzez wzrost ich konkurencyjności i innowacyjności. Inkubator to też doskonałe, tymczasowe lokum dla

inwestorów, którzy są w trakcie przygotowania lub realizacji inwestycji w Lesznie. Obiekt ten zlokalizowany jest na terenie Strefy Inwestycyjnej I.D.E.A. Inkubator składa się z części biurowej oferującej 28 pomieszczeń, z części magazynowo-produkcyjnej (16 pomieszczeń) oraz centrum konferencyjnego.

Innymi działaniami podejmowanymi przez Miasto Leszno, wspierającymi rozwój przedsiębiorczości był wykup udziałów w Samorządowym Funduszu Poręczeń Kredytowych w Gostyniu, którego podstawowym zadaniem jest wspieranie mikro, małych i średnich przedsiębiorstw poprzez udzielanie poręczeń spłaty kredytów/pożyczek związanych z prowadzeniem działalności gospodarczej.

W zakresie innowacyjności oraz podejmowania takich działań na terenie Aglomeracji Leszczyńskiej można wyróżnić następujące inicjatywy:

- **Klaster Spożywczy Leszczyńskie Smaki** powstał z inicjatywy Miasta Leszno oraz Leszczyńskiego Centrum Biznesu. Klaster spożywczy skupia lokalnych producentów żywności oraz instytucje wspierające i władze samorządowe. Utworzenie klastra jest rezultatem prowadzenia wielomiesięcznych analiz, których wyniki wskazały na konieczność wsparcia branży przetwórstwa rolno – spożywczego, jako obszaru o kluczowym znaczeniu dla rozwoju i promocji miasta Leszno oraz regionu leszczyńskiego.

Istotnym narzędziem w wsparciu powstałej inicjatywy było stworzenie sieci współpracy, która miała za zadanie generować wymierne korzyści dla swoich uczestników poprzez wykorzystanie mocnych stron regionu – wysokiego potencjału rolnictwa oraz znakomitej bazy surowców. Klaster Spożywczy Leszczyńskie Smaki skupia obecnie przedsiębiorstwa branży spożywczej, uczelnie wyższe, jednostki naukowo-badawcze, instytucje otoczenia biznesu oraz władze samorządowe działające na obszarze południowo - zachodniej Wielkopolski.

- **Leszczyński Klaster Budowlany** tworzą trzy wspierające się i współpracujące ze sobą grupy podmiotów:
 - firmy budowlane: od przygotowania inwestycji, projektowania, przez dostarczenie materiałów budowlanych, wykonawstwo, po zarządzanie nieruchomościami i doradztwo,
 - samorządowe: władze samorządowe, instytucje otoczenia biznesu,
 - naukowe: szkoły wyższe, szkoły ponadgimnazjalne.

Leszczyński Klaster Budowlany rozpoczął działalność 25 czerwca 2010 r. W momencie założenia liczył 11 podmiotów: 6 przedsiębiorstw budowlanych, dwie instytucje otoczenia biznesu, szkołę wyższą, szkołę ponadgimnazjalną, Miasto Leszno. Idea współpracy, podnoszenia konkurencyjności i budowania silnej marki budowlanej kojarzonej z subregionem leszczyńskim przyciągnęła kolejnych zwolenników, by skupiać obecnie 34 partnerów, w tym 28 przedsiębiorstw budowlanych.

- **Klaster Poligraficzno-Reklamowy w Lesznie** - jest instytucją stymulującą postęp technologiczny i organizacyjny, wspierającą firmy w nim uczestniczące we

wprowadzaniu innowacyjnych rozwiązań oraz popularyzującą osiągnięcia technologiczne i organizacyjne, wspierającą wzrost zatrudnienia i jakości kadr i inicjującą powstawanie nowych firm w branży poligraficznej i reklamowej.

Celem Klastra jest:

- propagowanie w środowisku przedsiębiorców sektora kultury i dobrych obyczajów w działalności gospodarczej,
- podnoszenie konkurencyjności sektora,
- stałe podnoszenie poziomu technologicznego i organizacyjnego oraz jakości produktów i usług przedsiębiorstw sektora,
- stworzenie platformy wymiany informacji o technologii i organizacji przedsiębiorstwa,
- integracja środowiska przedsiębiorców sektora prowadzących działalność na terenie działania stowarzyszenia,
- wzrost ilości miejsc pracy w sektorze,
- stałe podnoszenie kwalifikacji kadr sektora,
- propagowanie przedsiębiorczości ze szczególnym naciskiem na postawy proinnowacyjne.

- ***Klaster Informatyczny w Lesznie***

Klaster rozpoczął działalność w czerwcu 2014 r. W momencie założenia liczył 12 podmiotów w tym: PWSZ w Lesznie, Zespół Szkół Technicznych, Zespół Szkół Elektroniczno Telekomunikacyjnych, Leszczyńskie Centrum Biznesu, Miasto Leszno oraz osiem firm z branży IT. Podmiotem odpowiedzialnym za koordynację działalności Klastra jest Leszczyńskie Centrum Biznesu Sp. z o.o.

3.18. Finanse samorządów tworzących OFAL

Zakres realizacji przedsięwzięć realizowanych przez jednostki samorządu terytorialnego zależy w znacznym stopniu od ich dochodów oraz możliwości inwestycyjnych. Najwyższe dochody w przeliczeniu na 1 mieszkańca wśród gmin tworzących Aglomerację Leszczyńską posiada Leszno (4 636 zł) oraz Gmina Włoszakowice (3 420 zł). Tylko te wymienione gminy osiągają średnią wyższą niż wojewódzka. Najniższy poziom dochodów w przeliczeniu na 1 mieszkańca odnotowano natomiast w 2012 r. w Gminie Krzemieniewo (2 561 zł), Gminie Święciechowa (2 793 zł) oraz Gminie Rydzyna (2 830 zł). Największą dynamiką przyrostu dochodów w stosunku do 2007 roku charakteryzowała się gmina Osieczna (wzrost o 66%) oraz Włoszakowice (wzrost 56%). Najniższy przyrost dochodów odnotowano natomiast w Gminie Święciechowa (wzrost o 26,6%) oraz Gminie Wijewo (wzrost o 25,2%).

Tabela 42. Dochody ogółem na 1 mieszkańca w zł (budżet gmin).

Jednostka terytorialna	Dochody na 1 mieszkańca					
	2007	2008	2009	2010	2011	2012
	zł					
Polska	2 725	2 932	3 020	3 276	3 444	3 624
woj. wielkopolskie	2 581	2 822	2 852	3 007	3 185	3 387
powiat leszczyński	2 113	2 397	2 449	2 525	2 908	3 034
Miasto Leszno	3 382	3 723	3 837	4 084	4 251	4 636
Gmina Krzemieniewo	1 920	2 182	2 258	2 304	2 447	2 561
Gmina Lipno	2 349	2 522	2 614	2 699	2 837	3 234
Gmina Osieczna	2 007	2 231	2 223	2 472	3 454	3 335
Gmina Przemęt	2 243	2 427	2 774	2 780	3 124	3 345
Gmina Rydzyna	1 960	2 748	2 286	2 556	2 695	2 830
Gmina Święciechowa	2 206	2 229	2 738	2 296	2 480	2 793
Gmina Wijewo	2 415	2 518	2 780	2 947	2 925	3 025
Gmina Włoszakowice	2 190	2 441	2 519	2 643	3 406	3 420

Źródło: Dane GUS.

Łączne dochody gmin tworzących Aglomerację Leszczyńską wyniosły w 2012 r. 507 869 289 zł. Szczegółowe zestawienie dochodów poszczególnych jednostek samorządu terytorialnego w latach 2007-2012 przedstawia poniższa tabela.

Tabela 43. Dochody budżetów gmin i miast na prawach powiatu – ogółem w latach 2007-2012

Jednostka terytorialna	Dochody budżetów gmin i miast na prawach powiatu					
	2007	2008	2009	2010	2011	2012
	zł					
Miasto Leszno	216 384 054	238 486 650	246 476 525	263 688 343	274 893 825	299 947 077
Gmina Krzemieniewo	16 239 582	18 487 580	19 022 904	19 348 601	20 609 365	21 590 515
Gmina Lipno	13 715 314	15 224 838	16 380 982	17 938 452	19 371 227	22 608 832
Gmina Osieczna	17 241 749	19 275 148	19 372 149	21 840 733	30 706 253	29 741 019
Gmina Przemęt	30 460 953	33 312 292	38 196 671	38 256 736	43 106 629	46 407 321
Gmina Rydzyna	16 027 313	22 659 438	18 947 962	21 410 662	22 852 101	24 312 568
Gmina Święciechowa	15 831 664	16 113 652	19 959 172	17 059 508	18 530 115	21 031 845
Gmina Wijewo	8 486 715	8 903 275	10 016 570	10 854 691	10 845 304	11 242 494
Gmina Włoszakowice	18 954 359	21 286 560	22 190 034	23 476 072	30 485 915	30 987 617

Źródło: Dane GUS.

Najwyższe dochody własne w przeliczeniu na 1 mieszkańca wśród gmin tworzących Aglomerację Leszczyńską posiada Leszno (2 238 zł) oraz Gmina Lipno (1 944 zł). Tylko te wymienione gminy osiągają średnią wyższą niż wojewódzka. Najniższy poziom dochodów własnych w przeliczeniu na 1 mieszkańca odnotowano natomiast w 2012 r. w Gminie Krzemieniewo (827 zł) oraz Gminie Wijewo (746 zł).

Tabela 44. Dochody własne na 1 mieszkańca w zł (budżet gmin).

Jednostka terytorialna	dochody na 1 mieszkańca – dochody własne					
	2007	2008	2009	2010	2011	2012
	zł					
Polska	1 504	1 707	1 659	1 728	1 828	1 919
woj. wielkopolskie	1 383	1 608	1 586	1 652	1 746	1 841
powiat leszczyński	897	1 046	1 076	1 084	1 178	1 304
Miasto Leszno	1781	2100	2 050	2 134	2 291	2 238
Gmina Krzemieniewo	639	743	738	750	779	827
Gmina Lipno	1 103	1 295	1 389	1 406	1 483	1 944
Gmina Osieczna	880	999	914	1 082	1 422	1 468
Gmina Przemęt	728	828	1 014	864	1 037	1 115
Gmina Rydzyna	930	1 396	1 077	1 236	1 219	1 313
Gmina Święciechowa	1 248	1 219	1 710	1 298	1 333	1 399
Gmina Wijewo	550	655	703	774	720	746
Gmina Włoszakowice	843	900	965	968	1 096	1 234

Źródło: Dane GUS.

Największą dynamiką przyrostu dochodów własnych w stosunku do 2007 roku charakteryzowała się Gmina Lipno (wzrost o 76%) oraz Gmina Osieczna (wzrost 66%). Najniższy przyrost dochodów własnych odnotowano natomiast w Gminie Święciechowa (wzrost o 12%).

Innym wskaźnikiem charakteryzującym budżety jednostek samorządu terytorialnego jest wielkość dochodów gmin z tytułu podatku dochodowego od osób fizycznych przypadających na 1 mieszkańca. Najwyższy wskaźnik w tym zakresie posiada Leszno (1052 zł), Gmina Święciechowa (442 zł) oraz Gmina Rydzyna (476 zł). Zdecydowanie najniższy udział dochodów stanowiących podatek dochodowy od osób fizycznych w przeliczeniu na 1 mieszkańca występuje Gminie Wijewo (tylko 224 zł) oraz Gminie Przemęt (255 zł).

Tabela 45. Dochody na 1 mieszkańca - dochody własne - udziały w podatkach stanowiących dochody budżetu państwa podatek dochodowy od osób fizycznych.

Jednostka terytorialna	dochody na 1 mieszkańca - dochody własne - udziały w podatkach stanowiących dochody budżetu państwa podatek dochodowy od osób fizycznych			
	2009	2010	2011	2012
	zł			
Polska	611	603	658	687
woj. wielkopolskie	587	573	628	656
powiat leszczyński	297	316	356	393
Miasto Leszno	911	888	1012	1052
Gmina Krzemieniewo	263	283	328	352
Gmina Lipno	317	345	389	417
Gmina Osieczna	297	306	340	380
Gmina Przemęt	279	205	246	255
Gmina Rydzyna	298	337	420	476
Gmina Święciechowa	376	397	379	442
Gmina Wijewo	201	210	236	224
Gmina Włoszakowice	287	293	341	376

Źródło: Dane GUS.

Największą dynamiką przyrostu dochodów własnych stanowiących udział w podatku dochodowym od osób fizycznych w stosunku do 2009 roku charakteryzowała się Gmina Rydzyna (wzrost aż o 60%%) oraz Gmina Krzemieniewo (wzrost 34%). W przypadku Gminy Przemęt odnotowany został natomiast w analogicznym okresie spadek o 8,7%.

Kolejnym wskaźnikiem charakteryzującym budżety jednostek samorządu terytorialnego jest wielkość dochodów gmin z tytułu podatku dochodowego od osób prawnych przypadających na 1 mieszkańca. Najwyższy wskaźnik w tym zakresie posiada Gmina Lipno (85 zł), Leszno (54 zł) oraz Gmina Rydzyna (49zł). Zdecydowanie najniższy udział dochodów stanowiących podatek dochodowy podatku dochodowego od osób prawnych w przeliczeniu na 1 mieszkańca występuje Gminie Wijewo (tylko 1 zł), Gminie Przemęt (4 zł) oraz Gminy Krzemieniewo (6 zł).

Tabela 46. Dochody na 1 mieszkańca - dochody własne - udziały w podatkach stanowiących dochody budżetu państwa podatek dochodowy od osób prawnych

Jednostka terytorialna	Dochody na 1 mieszkańca - dochody własne - udziały w podatkach stanowiących dochody budżetu państwa podatek dochodowy od osób prawnych			
	2009	2010	2011	2012
	zł			
Polska	60	53	59	58
woj. wielkopolskie	62	59	60	52
powiat leszczyński	30	37	27	33
Miasto Leszno	46	57	57	54
Gmina Krzemieniewo	31	28	26	6
Gmina Lipno	34	22	25	85
Gmina Osieczna	6	13	3	11
Gmina Przemęt	3	3	4	4
Gmina Rydzyna	22	86	64	49
Gmina Świąciechowa	28	20	14	23
Gmina Wijewo	0	1	1	1
Gmina Włoszakowice	73	63	41	46

Źródło: Dane GUS.

Ostatnią z analizowanych kategorii dochodów jednostek samorządu terytorialnego są dochody podatkowe ustalone i pobierane na podstawie odrębnych ustaw. Najwyższy wskaźnik w tym zakresie posiada Gmina Lipno (776 zł), Gmina Osieczna (624 zł), Gmina Świąciechowa (746 zł) oraz Gmina Rydzyna (615 zł).

Tabela 47. Dochody na 1 mieszkańca - dochody własne - dochody podatkowe ustalone i pobierane na podstawie odrębnych ustaw.

Jednostka terytorialna	Dochody na 1 mieszkańca - dochody własne - dochody podatkowe ustalone i pobierane na podstawie odrębnych ustaw					
	2007	2008	2009	2010	2011	2012
	zł					
Polska	463	483	486	504	533	575
woj. wielkopolskie	494	518	517	534	561	609
powiat leszczyński	414	437	455	464	536	587
Miasto Leszno	381	409	400	436	429	495
Gmina Krzemieniewo	281	294	318	311	311	364
Gmina Lipno	641	669	718	735	752	776
Gmina Osieczna	385	392	385	428	575	624
Gmina Przemęt	318	333	355	362	389	419
Gmina Rydzyna	433	490	506	495	563	615
Gmina Świąciechowa	577	583	609	627	700	746
Gmina Wijewo	283	298	316	300	319	354
Gmina Włoszakowice	321	345	351	341	473	552

Źródło: Dane GUS.

Najwyższe wydatki w 2012 r. w przeliczeniu na 1 mieszkańca wśród gmin tworzących Aglomerację Leszczyńską posiadało Leszno (4 631 zł) oraz Gmina Włoszakowice (3 692 zł). Tylko te wymienione gminy osiągają średnią wyższą niż wojewódzka. Najniższy poziom wydatków w przeliczeniu na 1 mieszkańca odnotowano w 2012 r. natomiast w Gminie Krzemieniewo (2 511 zł), Gmina Święciechowa (2 793 zł) oraz Gmina Rydzyna (2 723 zł).

Tabela 48. Wydatki na 1 mieszkańca

Jednostka terytorialna	wydatki na 1 mieszkańca					
	2007	2008	2009	2010	2011	2012
	zł					
Polska	2 675	2 993	3 308	3 601	3 665	3 691
woj. wielkopolskie	2 548	2 837	3 119	3 384	3 494	3 420
powiat leszczyński	2 085	2 432	2 415	2 687	3 045	2 960
Miasto Leszno	3 414	3 841	4 136	4 436	4 642	4 631
Gmina Krzemieniewo	1 898	2 177	2 191	2 260	2 458	2 511
Gmina Lipno	2 348	2 733	2 818	3 059	3 211	2 862
Gmina Osieczna	1 929	2 272	2 217	2 413	2 901	3 000
Gmina Przemęt	2 269	2 518	2 852	2 650	3 711	3 300
Gmina Rydzyna	2 047	2 682	2 290	2 848	2 724	2 723
Gmina Święciechowa	2 132	2 254	2 503	2 727	2 622	2 923
Gmina Wijewo	2 259	2 509	2 835	3 100	3 301	2 910
Gmina Włoszakowice	2 170	2 507	2 413	2 730	4 162	3 692

Źródło: Dane GUS.

Łączne wydatki gmin tworzących Aglomerację Leszczyńską wyniosły w 2013 r. 514 189 615 zł. Szczegółowe zestawienie wydatków poszczególnych jednostek samorządu terytorialnego w latach 2007-2013 przedstawia poniższa tabela.

Tabela 49. Wydatki gmin i miast na prawach powiatu – ogółem

Jednostka terytorialna	Wydatki gmin i miast na prawach powiatu						
	2007	2008	2009	2010	2011	2012	2013
	zł						
powiat leszczyński	105 091 566	123 718 763	124 126 117	140 410 120	160 590 841	157 605 067	161 639 650
Miasto Leszno	218 408 373	246 068 967	265 664 442	286 459 794	300 173 846	299 614 890	307 174 301
Gmina Krzemieniewo	16 047 593	18 451 499	18 459 803	18 976 598	20 702 692	21 165 861	24 793 095
Gmina Lipno	13 711 345	16 496 865	17 656 102	20 331 954	21 931 255	20 004 311	22 764 334
Gmina Osieczna	16 570 043	19 622 139	19 316 955	21 317 580	25 788 324	26 760 412	30 813 787
Gmina Przemęt	30 825 085	34 565 877	39 272 232	36 465 387	51 207 575	45 790 434	45 375 664
Gmina Rydzyna	16 737 432	22 119 138	18 976 837	23 862 615	23 093 314	23 398 545	23 614 715
Gmina Święciechowa	15 301 801	16 295 536	18 249 251	20 264 001	19 586 814	22 007 255	19 154 218
Gmina Wijewo	7 938 837	8 871 586	10 212 893	11 416 625	12 240 056	10 813 684	14 449 139
Gmina Włoszakowice	18 784 516	21 862 001	21 254 275	24 240 747	37 248 385	33 454 998	26 050 362

Źródło: Dane GUS.

Najwyższe wydatki na oświatę i wychowanie w przeliczeniu na 1 mieszkańca w 2012 r. ponosiło Leszno (1 942 zł), Gmina Wijewo (1 390 zł) oraz Gmina Przemęt (1 323 zł). Szczegółowe zestawienie wydatków (w przeliczeniu na 1 mieszkańca) poszczególnych jednostek samorządu terytorialnego w latach 2007-2012 przedstawia poniższa tabela.

Tabela 50. Wydatki na 1 mieszkańca - na oświatę i wychowanie.

Jednostka terytorialna	Wydatki na 1 mieszkańca - na oświatę i wychowanie					
	2007	2008	2009	2010	2011	2012
	zł					
Polska	876	973	1 050	1 113	1 167	1 230
woj. wielkopolskie	875	960	1 037	1 097	1 162	1 229
powiat leszczyński	802	907	938	992	1 081	1 117
Miasto Leszno	1 344	1 554	1 673	1 733	1 883	1 942
Gmina Krzemieniewo	812	896	955	1 029	1 080	1 149
Gmina Lipno	932	1 027	1 038	1 042	1 102	1 120
Gmina Osieczna	762	911	906	1 001	1 041	1 028
Gmina Przemęt	1 049	1 046	1 165	1 300	1 417	1 323
Gmina Rydzyna	722	847	870	941	1 015	1 070
Gmina Świąciechowa	723	801	797	870	931	998
Gmina Wijewo	923	1 044	1 133	1 190	1 290	1 390
Gmina Włoszakowice	837	920	986	980	1 208	1 207

Źródło: Dane GUS.

Najwyższe wydatki na kulturę i ochronę dziedzictwa narodowego w przeliczeniu na 1 mieszkańca w 2012 r. ponosiła Gmina Świąciechowa (308 zł), Gmina Przemęt (185 zł) oraz Gmina Lipno (160 zł). Szczegółowe zestawienie wydatków (w przeliczeniu na 1 mieszkańca) poszczególnych jednostek samorządu terytorialnego w latach 2007-2012 przedstawia poniższa tabela.

Tabela 51. Wydatki na 1 mieszkańca - na kulturę i ochronę dziedzictwa narodowego.

Jednostka terytorialna	Wydatki na 1 mieszkańca - na kulturę i ochronę dziedzictwa narodowego					
	2007	2008	2009	2010	2011	2012
	zł					
Polska	92	106	123	145	136	139
woj. wielkopolskie	79	89	97	119	127	125
powiat leszczyński	89	100	105	128	141	146
Miasto Leszno	65	66	87	86	83	87
Gmina Krzemieniewo	73	93	90	110	109	87
Gmina Lipno	102	118	100	217	203	160
Gmina Osieczna	77	73	69	130	144	117
Gmina Przemęt	85	59	152	93	200	185
Gmina Rydzyna	67	89	94	85	103	106
Gmina Świąciechowa	105	114	106	129	126	308

Gmina Wijewo	140	130	234	141	155	137
Gmina Włoszakowice	93	108	116	113	162	127

Źródło: Dane GUS.

4. SPÓJNOŚĆ Z KRAJOWYMI I UNIJNYMI DOKUMENTAMI STRATEGICZNYMI I PLANISTYCZNYMI

Strategia Obszaru Funkcjonalnego Aglomeracji Leszczyńskiej jest spójna z głównymi dokumentami wyższego rzędu, do których zaliczono:

- Strategię Europa 2020 – zbieżność powinna być wykazywana ze względu na fakt, iż Strategia OFAL będzie mogła być realizowana m.in. poprzez wsparcie środkami funduszy Strukturalnych i funduszu spójności;
- Strategię Rozwoju Kraju 2020. Aktywne społeczeństwo, konkurencyjna gospodarka, sprawne państwo (ŚSRK – od „średniookresowej” Strategii Rozwoju Kraju) – do tego dokumentu mają obowiązek odnosić się wszystkie strategie wojewódzkie. Ze względu na ścisły związek między Strategią OFAL a SRWW do 2020 roku istotne jest również wskazanie celów OFAL w szerszym kontekście polityki krajowej;
- Krajową Strategię Rozwoju Regionalnego. Regiony, miasta, obszary wiejskie (KSRR) – dokument ten przedstawia terytorialne cele rozwoju kraju, również stanowi ważne odniesienie dla strategii wojewódzkich, dlatego także Strategia OFAL powinna być zbieżna z KSRR.
- Zaktualizowana Strategia rozwoju województwa wielkopolskiego do 2020 roku. WIELKOPOLSKA 2020 – jest to najważniejszy dokument strategiczny na poziomie wojewódzkim, który jest podstawą do opracowania Wielkopolskiego Regionalnego Programu Operacyjnego na lata 2014-2020 (WRPO 2014+).

Tabela 52. Cele strategiczne OFAL a Strategia Europa 2020

Strategia OFAL (cele strategiczne)	Strategia Europa 2020 (priorytety strategiczne)		
	Rozwój inteligentny	Rozwój zrównoważony	Rozwój sprzyjający włączeniu społecznemu
Konkurencyjna i innowacyjna gospodarka powiązana z efektywnym systemem edukacji i aktywnością mieszkańców	✓	✓	
Podniesienie atrakcyjności oferty inwestycyjnej Aglomeracji Leszczyńskiej	✓	✓	
Atrakcyjna oferta turystyczno-rekreacyjna		✓	
Rozwój sprzyjający włączeniu społecznemu i świadczeniu wysokiej jakości usług dla mieszkańców			✓
Zrewitalizowane obszary zamieszkania, obiekty i przestrzenie publiczne		✓	✓
Sprawność administracyjna i partycypacja mieszkańców w inicjatywach rozwojowych			✓
Dogodna dostępność komunikacyjna		✓	✓
Rozwój infrastruktury technicznej, inwestycji i zachowań proekologicznych		✓	

Wszystkie cele strategiczne Strategii OFAL są spójne z jednym lub dwoma priorytetami Strategii Europa 2020. Strategia OFAL w największym stopniu będzie przyczyniała się do realizacji priorytetu „Rozwój zrównoważony”, w którym przewiduje się inicjatywy skierowane na

zagadnienia środowiskowe, wzrost mobilności (usprawnienia transportowe) oraz konkurencyjność regionów i miast.

Strategia Rozwoju Kraju 2020 (SRK) określa trzy obszary strategiczne, z których pierwszy „Sprawne i aktywne państwo” odpowiada działaniom, które przewidziano w Strategii OFAL w celu 6. Z kolei cel 4 Strategii OFAL będzie realizował cel trzeci SRK. W pozostałych przypadkach Strategia OFAL wpisuje się najpełniej w cel drugi SRK, tj.: „konkurencyjną gospodarkę”.

Tabela 53. Cele strategiczne OFAL a Strategia Rozwoju Kraju 2020

Strategia OFAL (cele strategiczne)	Strategia Rozwoju Kraju 2020 (obszary strategiczne)		
	Sprawne i efektywne państwo	Konkurencyjna gospodarka	Spójność społeczna i terytorialna
Konkurencyjna i innowacyjna gospodarka powiązana z efektywnym systemem edukacji i aktywnością mieszkańców		✓	
Podniesienie atrakcyjności oferty inwestycyjnej Aglomeracji Leszczyńskiej		✓	
Atrakcyjna oferta turystyczno-rekreacyjna		✓	
Rozwój sprzyjający włączeniu społecznemu i świadczeniu wysokiej jakości usług dla mieszkańców			✓
Zrewitalizowane obszary zamieszkania, obiekty i przestrzenie publiczne		✓	
Sprawność administracyjna i partycypacja mieszkańców w inicjatywach rozwojowych	✓		
Dogodna dostępność komunikacyjna		✓	
Rozwój infrastruktury technicznej, inwestycji i zachowań proekologicznych		✓	

Pierwszy cel polityki regionalnej do 2020 roku dotyczy całego obszaru Polski. W jego ramach podstawowymi kierunkami działań są:

- jak najlepsze wykorzystanie potencjału terytoriów cechujących się największą zdolnością do kreowania wzrostu gospodarczego (Warszawy i pozostałych ośrodków wojewódzkich wraz z ich obszarami funkcjonalnymi)
- budowanie mechanizmów służących rozprzestrzenianiu procesów rozwojowych z biegunów wzrostu przy jednoczesnej budowie potencjału absorpcyjnego i wykorzystanie potencjału endogenicznego innych obszarów takich jak ośrodki subregionalne, obszary wiejskie i inne obszary funkcjonalne o wyraźnej specjalizacji przestrzennej.

Cel trzeci KSRR nakierowany jest na kreowanie warunków instytucjonalno-prawnych dla realizacji działań prorozwojowych, w tym w szczególności ukierunkowanych terytorialnie, poprzez wzmacnianie wymiaru strategicznego polityki regionalnej, poprawę jakości zarządzania politykami publicznymi, zapewnianie odpowiednich mechanizmów kooperacji i koordynacji w systemie wielopoziomowego zarządzania oraz poprzez tworzenie sieci współpracy między różnymi podmiotami zaangażowanymi w realizację tej polityki, co służyć ma zarazem wzmacnianiu odpowiednich kompetencji i zdolności do zarządzania rozwojem oraz budowaniu kapitału społecznego.

W ramach celu drugiego, ukierunkowanego na promowanie spójności w różnych wymiarach przestrzennych, zaplanowano pomoc polityki regionalnej w przezwyciężeniu trudności rozwojowych silnie skoncentrowanych terytorialnie, które zlokalizowane są na obszarach

charakteryzujących się najniższymi w skali kraju wskaźnikami gospodarczymi, społecznymi, instytucjonalnymi i wyposażenia infrastrukturalnego. Obszary te zagrożone są marginalizacją, czyli stałym pogarszaniem się perspektyw rozwojowych. Powoduje to, że potencjały endogeniczne tych obszarów nie mogą zostać wykorzystane w procesach rozwojowych kraju bez dodatkowego, zewnętrznego wsparcia. Kierunki działań w ramach celu drugiego obejmują przede wszystkim wsparcie dla przyspieszenia procesów restrukturyzacyjnych i poprawy sytuacji mieszkańców tych obszarów w zakresie dostępu do podstawowych dóbr i usług publicznych mających pierwszorzędne znaczenie rozwojowe w obecnych warunkach społeczno-gospodarczych.

W celu 3 KSRR przewidziane są kierunki działań odnoszące się do: „Tworzenia warunków dla skutecznej, efektywnej i partnerskiej realizacji działań rozwojowych ukierunkowanych terytorialnie. Strategia OFAL wpisuje się w ten nurt działań – cel strategiczny nr 6. Każdy cel strategiczny OFAL będzie przyczyniał się również do realizacji celu 1 KSRR.

Tabela 54. Cele strategiczne OFAL a Krajowa Strategia Rozwoju Regionalnego 2010-2020. Regiony, Miasta, Obszary Wiejskie

Strategia OFAL (cele strategiczne)	Krajowa Strategia Rozwoju Regionalnego 2010-2020 (cele polityki regionalnej)		
	Wspomaganie wzrostu konkurencyjności regionów	Budowanie spójności terytorialnej i przeciwdziałanie marginalizacji obszarów problemowych	Tworzenie warunków dla skutecznej, efektywnej i partnerskiej realizacji działań rozwojowych ukierunkowanych terytorialnie
Konkurencyjna i innowacyjna gospodarka powiązana z efektywnym systemem edukacji i aktywnością mieszkańców	✓		
Podniesienie atrakcyjności oferty inwestycyjnej Aglomeracji Leszczyńskiej	✓		
Atrakcyjna oferta turystyczno-rekreacyjna	✓		
Rozwój sprzyjający włączeniu społecznemu i świadczeniu wysokiej jakości usług dla mieszkańców	✓		
Zrewitalizowane obszary zamieszkania, obiekty i przestrzenie publiczne	✓		
Sprawność administracyjna i partycypacja mieszkańców w inicjatywach rozwojowych	✓		✓
Dogodna dostępność komunikacyjna	✓	✓	
Rozwój infrastruktury technicznej, inwestycji i zachowań proekologicznych	✓		

Strategia rozwoju województwa wielkopolskiego do 2020 roku. WIELKOPOLSKA 2020 określa nie tylko cele, w które bardzo dobrze wpisuje się Strategia OFAL, ale przede wszystkim w dużym stopniu odnosi się do sytuacji w Olsztynie i jego obszarze funkcjonalnym. W szczególności należy wymienić:

Każdy z celów strategicznych OFAL będzie przyczyniał się do realizacji co najmniej jednego celu strategicznego określonego na poziomie wojewódzkim. W szczególności wspierany będzie cel 5, tj. „Zwiększenie spójności województwa” (będzie realizowany przez 8 celów strategicznych OFAL).

Tabela 55. Cele strategiczne OFAL a Strategia rozwoju województwa wielkopolskiego do 2020 roku.
WIELKOPOLSKA 2020

Strategia OFAL (cele strategiczne)	Strategia rozwoju województwa wielkopolskiego do 2020 roku. WIELKOPOLSKA 2020 (cele strategiczne)								
	Poprawa dostępności i spójności komunikacyjnej regionu	Poprawa stanu środowiska i racjonalne gospodarowanie jego zasobami	Lepsze zarządzanie energią	Zwiększenie konkurencyjności metropolii poznańskiej i innych ośrodków wzrostu w województwie	Zwiększenie spójności województwa	Wzmocnienie potencjału gospodarczego regionu	Wzrost kompetencji mieszkańców zatrudnienia	Zwiększenie zasobów oraz wyrównywanie potencjałów społecznych województwa	Wzrost bezpieczeństwa i sprawności zarządzania
Konkurencyjna i innowacyjna gospodarka powiązana z efektywnym systemem edukacji i aktywnością mieszkańców				✓	✓	✓	✓		
Podniesienie atrakcyjności oferty inwestycyjnej Aglomeracji Leszczyńskiej					✓	✓			
Atrakcyjna oferta turystyczno-rekreacyjna					✓				
Rozwój sprzyjający włączeniu społecznemu i świadczeniu wysokiej jakości usług dla mieszkańców				✓	✓	✓		✓	
Zrewitalizowane obszary zamieszkania, obiekty i przestrzenie publiczne					✓				
Sprawność administracyjna i partycypacja mieszkańców w inicjatywach rozwojowych					✓			✓	✓
Dogodna dostępność komunikacyjna	✓			✓	✓				
Rozwój infrastruktury technicznej, inwestycji i zachowań proekologicznych		✓	✓		✓				

5. ANALIZA SWOT

Klasycznym narzędziem, stosowanym od wielu lat w analizie strategicznej, jest zestawienie mocnych i słabych stron analizowanego podmiotu (w tym przypadku Aglomeracji Leszczyńskiej) oraz określenie jego szans i zagrożeń rozwojowych. Nazwa SWOT pochodzi z języka angielskiego i oznacza:

- S - Strengths (silne strony), wszystko to, co stanowi atut, przewagę, zaletę analizowanego podmiotu,
- W - Weaknesses (słabości), wszystko to, co stanowi słabość, barierę, wadę analizowanego podmiotu,
- O - Opportunities (szanse), wszystko to, co stwarza dla analizowanego podmiotu szansę korzystnej zmiany,
- T - Threats (zagrożenia), wszystko to, co stwarza dla analizowanego podmiotu niebezpieczeństwo zmiany niekorzystnej.

Przyjęta metoda pozwala na zebranie i uszeregowanie informacji o potencjale rozwojowym Aglomeracji Leszczyńskiej oraz o dostrzeganych barierach. Zwraca jednocześnie uwagę na pojawiające się zewnętrzne szanse i zagrożenia.

Na podstawie diagnozy stanu obecnego oraz warsztatów strategicznych Rady Partnerstwa (Wójtowie, Burmistrzowie, Prezydent oraz Starosta jednostek samorządu terytorialnego tworzących OFAL) oraz 3 zespołów roboczych („Zespół roboczy do spraw gospodarki”, „Zespół roboczy do spraw infrastruktury technicznej”, „Zespół roboczy do spraw społecznych”), zostały wypracowane elementy analizy SWOT.

W prace Rady Partnerstwa oraz zespołów roboczych zaangażowani zostali liderzy będący jednocześnie ekspertami w zakresie lokalnej gospodarki, infrastruktury, kultury, sportu, edukacji, pomocy społecznej itd.

Warsztaty strategiczne poświęcone analizie SWOT miały na celu zidentyfikowanie mocnych i słabych stron gminy oraz szans i zagrożeń dla jej rozwoju

Analizę SWOT dla Aglomeracji Leszczyńskiej przeprowadzono w układzie 3 sfer tj.:

- Gospodarczej,
- Środowiskowo- infrastrukturalnej
- Społecznej

SFERA GOSPODARCZA

Silne strony

- Lokalizacja na terenie Aglomeracji Leszczyńskiej obszarów inwestycyjnych (specjalne strefy ekonomiczne SSE, strefy inwestycyjne),
- Możliwość inwestowania przez przedsiębiorców w SSE zlokalizowanej na terenie OFAL,
- Aktywna działalność Instytucji Otoczenia Biznesu,
- Lokalizacja na terenie Leszna Inkubatora Przedsiębiorczości,
- Zapoczątkowanie współpracy w potrójnej spirali: biznes, samorząd, nauka,
- Kształcenie studentów w systemie dualnym - Państwowa Wyższa Szkoła Zawodowa w Lesznie,
- Obecność szkół wyższych (na terenie Leszna),
- Prężnie rozwijające się Inicjatywy Klastrowe,
- Niski poziom bezrobocia,
- Potencjał turystyczno-rekreacyjny (lotnisko/piknik szybowcowy, żużel, jeziora, lasy, parki krajobrazowe, stadniny konne, dworki, pałace, ścieżki rowerowe, wiatraki, tradycyjna żywność, gospodarstwa agroturystyczne, sporty ekstremalne: skateplaza, freefly),
- Dobre zaplecze dla rozwoju rolnictwa i przemysłu spożywczego (dobrze rozwinięte rolnictwo, ogrodnictwo, sadownictwo),

Słabe strony

- Niedostosowanie oferty edukacyjnej do potrzeb lokalnego rynku pracy,
- Niewystarczający poziom kształcenia technicznego na niższych poziomach nauczania,
- Brak oferty pracy dla wysokowykwalifikowanej kadry,
- Brak wyróżnika dla oferty inwestycyjnej skierowanej do inwestorów (brak specjalizacji),
- Brak koordynacji działań w zakresie przyciągania nowych inwestycji
- Część terenów inwestycyjnych nie posiada dostępu do niezbędnej infrastruktury technicznej,
- Występowanie dużej ilości obszarów i obiektów chronionych wpływających na ograniczenia związane z prowadzeniem działalności gospodarczej,
- Brak bazy badawczej/centrów naukowych
- Stosunkowo niska innowacyjność przedsiębiorstw działających na terenie OFAL.

- Przedsiębiorczość i efektywność mieszkańców OFAL,
- Nie występuje zagrożenie utraty znaczącej liczby miejsc pracy w wyniku likwidacji dużych podmiotów gospodarczych (brak na terenie OFAL takich podmiotów),
- Różnorodność branż w tym duży udział sfery usług,

SFERA GOSPODARCZA

szanse	zagrożenia
<ul style="list-style-type: none"> – Dostęp do funduszy z Unii Europejskiej i instrumentów zwrotnego finansowania – Ukończenie budowy drogi szybkiego ruchu - S5 (w tym utworzenie nowych terenów inwestycyjnych przy zjazdach S5), – Rozwój zrównoważonego transportu i logistyki w OFAL – Wzrost zapotrzebowania na zdrową żywność, – Rozwój inwestycji z zakresu OZE (odnawialnych źródeł energii) – Rosnąca świadomość młodzieży w kierunku kształcenia powiązanego z kwalifikacjami zawodowymi, – Rozwój turystyki weekendowej i kwalifikowanej (w powiązaniu z prowadzeniem promocji turystyczno/rekreacyjnej na terenie Aglomeracji Poznańskiej i Wrocławskiej), – Wzrost zapotrzebowania na usługi dla seniorów, – Zagospodarowanie nieruchomości po jednostce wojskowej w Lesznie. 	<ul style="list-style-type: none"> – Fiskalizm państwa – trudne warunki dla rozwoju małej i średniej przedsiębiorczości, – Migracja młodych osób za wiedzą (szukanie uczelni bardziej specjalistycznych), – Dalszy odpływ ludzi wykształconych do dużych ośrodków (Wrocław, Poznań, innych miast, za granicę), – Niespójność i niestabilność przepisów. – Spadek tempa wzrostu gospodarczego /kryzys gospodarczy/, – Niska opłacalność produkcji rolnej.

SFERA ŚRODOWISKOWO- INFRASTRUKTURALNA

Silne strony

- Potencjał turystyczno-rekreacyjny oparty na walorach turystycznych (duża liczba walorów krajobrazowych, wysoki poziom zalesienia i jezior, obszary Natura 2000),
- Współpraca międzygminna w zakresie systemu zagospodarowania odpadami i ich utylizacji,
- Dobrze rozwinięta sieć dróg,
- Wysoki poziom rozwoju sieci wodociągowej,
- Uregulowany system gospodarowania odpadami,
- System komunikacji zbiorowej w Lesznie oraz w okolicznych gminach (Gmina Rydzyna, Gmina Święciechowa, Gmina Lipno) prowadzony w oparciu o nowoczesny tabor autobusowy,

Słabe strony

- Niesatysfakcjonujący stan techniczny dróg (w szczególności dróg powiatowych),
- Brak odpowiedniej ilości dróg rowerowych stanowiących element transportu w ramach OFAL (tworzących jeden spójny system),
- Brak chodników przy drogach publicznych w małych miejscowościach oraz odpowiedniej ilości miejsc parkingowych (dot. w szczególności Leszna),
- Stan techniczny infrastruktury energetycznej – niedostosowana do potrzeb gospodarczych,
- Nieuporządkowana gospodarka ściekowa – na terenach wiejskich w części gmin brak jest sieci kanalizacji sanitarnej, problem z zagospodarowaniem osadów ściekowych,
- Istniejący system transportu publicznego nie obejmuje swoim zasięgiem wszystkich miejscowości OFAL,
- Niewystarczający poziom zainwestowania w infrastrukturę turystyczną,
- Brak koordynacji uchwalania planów zagospodarowania przestrzennego.
- Niewystarczający poziom dostępności usług w zakresie szerokopasmowego Internetu.

SFERA ŚRODOWISKOWO- INFRASTRUKTURALNA

szanse

- Dostęp do funduszy z Unii Europejskiej oraz instrumentów zwrotnego finansowania,
- Rozwój szerokopasmowego Internetu,
- Modernizacja infrastruktury kolejowej,
- Wzrost zapotrzebowania na biznesowy transport lotniczy, turystykę lotniczą - rozwój lotniska,
- Ukończenie prac związanych z budową drogi S5 - dostęp do S5.

zagrożenia

- Przedłużająca się budowa trasy S5,
- Wzrost wymagań prawnych w zakresie metod pozyskiwania energii odnawialnej,
- Malejące zainteresowanie transportem publicznym, wzrost znaczenia transportu indywidualnego,
- Dalsze ograniczenie ilości świadczonych usług w zakresie transportu kolejowego.

SFERA SPOŁERCZNA

Silne strony

- Aglomeracja Leszczyńska posiada dodatnie saldo migracji
- Duża ilość atrakcji turystyczno-rekreacyjnych, bogata oferta imprez sportowych (m.in. szybownictwo, żużel)
- Duże zainteresowanie środowisk spuścizną kulturową (kultywowanie tradycji - imprezy lokalne)
- Wysoki poziom bezpieczeństwa (niski poziom przestępczości, wysoki wskaźnik wykrywalności przestępstw),
- Wysoki poziom rozwoju infrastruktury sportowo-rekreacyjnej,
- Dobrze rozwinięte szkolnictwo,
- Duża liczba działających NGO,
- Dobrze rozwinięta sieć instytucji pomocy społecznej,
- Duża skuteczność w pozyskiwaniu środków na aktywizację mieszkańców i

Słabe strony

- Ograniczone zasoby mieszkaniowe (mieszkania socjalne i komunalne) przy stale wzrastającej ilości rodzin oczekujących na takie mieszkanie
- Brak koordynacji wydarzeń sportowo-rekreacyjnych, kulturalnych na poziomie OFAL
- Niewystarczająca infrastruktura pomocy społecznej - brak wystarczającej ilości rodzin zastępczych, domów dla osób bezdomnych, domów pomocy społecznej, domu samotnej matki
- Dostęp do usług medycznych - długi czas oczekiwania na wizyty do lekarzy specjalistów (problem ogólnopolski),
- Niewystarczająca oferta usług opiekuńczych dla dzieci w wieku do 2,5 lat
- Brak odpowiedniej oferty usług skierowanych dla seniorów

- pomoc społeczną,
- „Lokalny patriotyzm”.
- Niski poziom uczestnictwa mieszkańców w ofercie kulturalnej
- Postępująca degradacja centrów miast i miejscowości
- Niewystarczająca otwartość na zmiany (np. współpraca z zewnętrznymi jednostkami, podmiotami, społecznościami).

SFERA SPOŁECZNA

szanse	zagrożenia
<ul style="list-style-type: none"> – Dostęp do funduszy z Unii Europejskiej oraz mechanizmów zwrotnego finansowania, – Wzrost zainteresowania społeczeństwa aktywnym wypoczynkiem oraz turystyką przyrodniczą i krajoznawczą, – Kształtowanie się postaw prospołecznych, – Rozwój edukacji i świadomości proekologicznej, – Rozwój wolontariatu (zwłaszcza wśród seniorów), – Rosnące możliwości zlecania zadań własnych JST i realizacja ich przez NGO, – Upowszechnianie i uświadamianie procesu rewitalizacji miast i obszarów problemowych, – Dalszy dynamiczny rozwój e-administracji i e-usług publicznych (m.in. Usługi kulturalne), – Bogacenie się społeczeństwa. 	<ul style="list-style-type: none"> – Malejące znaczenie gospodarcze centrów miast (stare miasto), – Rosnąca liczba osób korzystających z pomocy społecznej, – Procesy demograficzne – starzenie się społeczeństwa, – Negatywne postawy osób zaliczonych do długotrwale bezrobotnych.

6. MISJA I WIZJA

Misja i wizja Aglomeracji Leszczyńskiej wypracowana została w ramach cyklu spotkań 3 zespołów roboczych ds. opracowania *Strategii Rozwoju Społeczno – Gospodarczego Obszaru Funkcjonalnego Aglomeracji Leszczyńskiej* prowadzonych w sierpniu 2014 roku. Miały one charakter warsztatów, w których prócz przedstawicieli gmin Aglomeracji Leszczyńskiej uczestniczyli również przedstawiciele starostwa powiatowego, jednostek naukowych, gospodarczych, miejskich jednostek, a także przedstawiciele firm prywatnych i organizacji społecznych. Misja i wizja rozwoju Aglomeracji Leszczyńskiej jest owocem ścisłej współpracy reprezentantów różnych środowisk z obszaru aglomeracji.

Misja określa, jaki powinien być wizerunek Aglomeracji Leszczyńskiej w perspektywie następnych kilkunastu lat i jakie są jego priorytety w działaniach na rzecz zaspokojenia potrzeb mieszkańców. Jest ona sentencją, która najlepiej ujmuje główne, planowane kierunki działania Aglomeracji, jest także najlepszym podsumowaniem całej opracowywanej strategii.

Misja Aglomeracji Leszczyńskiej została sformułowana w następujący sposób:

Aglomeracja Leszczyńska to obszar zarządzany w sposób partnerski, przy aktywnym udziale społeczeństwa, otwarty na współpracę pomiędzy jednostkami samorządu terytorialnego, biznesem, nauką, wykorzystujący unikalny potencjał społeczno-gospodarczy oraz przyrodniczy w celu budowania trwałego rozwoju Obszaru Funkcjonalnego Aglomeracji Leszczyńskiej i wysokiej jakości życia jej mieszkańców.

Wizja rozwoju Aglomeracji Leszczyńskiej stanowi projekcję stanu, który powinien być w przyszłości osiągnięty z uwzględnieniem istniejących i przewidywanych potrzeb mieszkańców jej obszaru oraz uwarunkowań globalnych, krajowych i regionalnych. Jest formą deklaracji o charakterze politycznym, ale biorącą pod uwagę kontekst możliwości ekonomicznych i społecznych. Wskazuje orientację głównych celów strategicznych, a jej elementy opisują pożądane cechy Aglomeracji Leszczyńskiej. W określaniu wizji rozwoju duże znaczenie mają rezultaty przeprowadzonej analizy sytuacyjnej oraz wyniki rozpoznania skutków oddziaływania czynników strategicznych.

Wizja Aglomeracji Leszczyńskiej została sformułowana w następujący sposób:

**Aglomeracja Leszczyńska to subregionalne centrum życia gospodarczego, edukacyjnego, turystyczno-rekreacyjnego i kulturalnego województwa wielkopolskiego.
To miejsce dynamicznego rozwoju gospodarczego w oparciu o wysokiej jakości infrastrukturę, ambitnych mieszkańców i innowacyjnych przedsiębiorców, w pełni wykorzystujących potencjał Obszaru Funkcjonalnego.**

Warunkiem osiągnięcia założonej wizji rozwojowej jest zintensyfikowanie współdziałania jak największej liczby podmiotów z obszaru Aglomeracji Leszczyńskiej w różnych obszarach jej funkcjonowania. Na znaczeniu zyskują pojęcia takie jak współpraca i kooperacja, aktywność społeczna i inicjatywa. Sukces rozwojowy jest sumą złożonych procesów i interakcji pomiędzy tworzącymi Aglomerację podmiotami. Jednak zawsze w centrum wszystkich działań integracyjnych znajduje się człowiek, będący najważniejszym kapitałem rozwojowym Aglomeracji Leszczyńskiej.

7. PRIORYTETY I CELE STRATEGICZNE

Formułując Strategię Rozwoju Aglomeracji Leszczyńskiej przyjęto, iż priorytety wyznaczają główne obszary jej rozwoju. Identyfikacja priorytetów została przeprowadzona z wykorzystaniem analizy sytuacyjnej, rozpoznanych wyzwań strategicznych oraz założeń wizji rozwoju.

W warstwie metodycznej poszczególne elementy składające się na rozstrzygnięcia strategiczne zostały sformułowane następująco:

- **priorytet** – obszar dziedziny społecznej, gospodarczej lub środowiskowo-infrastrukturalnej, na której koncentruje się proponowana w strategii interwencja,
- **cel strategiczny** – pożądany stan, którego osiągnięcie składa się na realizację danego priorytetu,
- **przedsięwzięcie strategiczne** – kluczowe narzędzie zmiany wynikającej z celów strategicznych.

Wyznaczono **trzy priorytety rozwoju** Aglomeracji Leszczyńskiej:

Priorytet 1. Dynamiczna innowacyjna gospodarka i przedsiębiorczość

Priorytet 2. Aktywna społeczność i atrakcyjne środowisko zamieszkania

Priorytet 3. Sprawna i efektywna infrastruktura

Dla wymienionych wyżej priorytetów zostały sformułowane następujące cele strategiczne:

Priorytet:	Priorytet 1. Dynamiczna innowacyjna gospodarka i przedsiębiorczość
Cel strategiczny:	<p>C 1.1 Konkurencyjna i innowacyjna gospodarka powiązana z efektywnym systemem edukacji i aktywnością mieszkańców</p> <p>C 1.2 Podniesienie atrakcyjności oferty inwestycyjnej Aglomeracji Leszczyńskiej</p> <p>C 1.3 Atrakcyjna oferta turystyczno-rekreacyjna</p>

Priorytet:	Priorytet 2. Aktywna społeczność i atrakcyjne środowisko zamieszkania
Cel strategiczny:	<p>C 2.1. Rozwój sprzyjający włączeniu społecznemu i świadczeniu wysokiej jakości usług dla mieszkańców</p> <p>C 2.2 Zrewitalizowane obszary zamieszkania, obiekty i przestrzenie publiczne</p> <p>C 2.3 Sprawność administracyjna i partycypacja mieszkańców w inicjatywach rozwojowych</p>

Priorytet:	Priorytet 3. Sprawna i efektywna infrastruktura
Cel strategiczny:	<p>C 3.1 Dogodna dostępność komunikacyjna</p> <p>C 3.2 Rozwój infrastruktury technicznej, inwestycji i zachowań proekologicznych</p>

8. ZADANIA STRATEGICZNE

Kompleksowe wdrożenie Strategii rozwoju Aglomeracji Leszczyńskiej wymaga zastosowania podejścia projektowego wyróżniającego przedsięwzięcia strategiczne – jako kluczowe narzędzia zmiany. Zadaniem przedsięwzięć strategicznych jest etapowe wprowadzenie zmian, które w okresie do 2030 roku przyczynią się do realizacji wizji rozwoju Aglomeracji Leszczyńskiej.

Realizacja przedsięwzięć strategicznych powinna być inicjowana i koordynowana przez samorządy Aglomeracji Leszczyńskiej we współpracy z lokalnymi społecznościami, sektorem biznesu, organizacjami pozarządowymi oraz instytucjami naukowymi.

Poniżej zaprezentowano listę przedsięwzięć strategicznych.

Dla przedsięwzięć strategicznych składających się z jednego zadania „koordynator” pełni również rolę „podmiotu odpowiedzialnego za realizację”.

Dla przedsięwzięć strategicznych składających się z więcej niż jednego zadania „koordynator” może również pełnić rolę jednego z „podmiotów odpowiedzialnych za realizację”. Koordynatorem w takim przypadku może być też inny podmiot odpowiedzialny za koordynację/integrowanie/monitoring realizacji poszczególnych zadań w ramach danego przedsięwzięcia strategicznego.

Priorytet 1. Dynamiczna innowacyjna gospodarka i przedsiębiorczość		
Cel strategiczny: C 1.1 Konkurencyjna i innowacyjna gospodarka powiązana z efektywnym systemem edukacji i aktywnością mieszkańców		
Przedsięwzięcia strategiczne	Instytucja koordynująca	Partnerzy
P.1.1.1. Inkubator Technologiczny (rozbudowa Inkubatora Przedsiębiorczości w Lesznie)	Leszczyńskie Centrum Biznesu Sp. z o.o.	Państwowa Wyższa Szkoła Zawodowa w Lesznie
P.1.1.2. Wspieranie rozwoju klastrów (m.in. Klaster Leszczyńskie Smaki, Klaster informatyczny, Klaster Poligraficzno-Reklamowy, Leszczyński Klaster Budowlany)	Leszczyńskie Centrum Biznesu Sp. z o.o.	podmiot zarządzający klastrem, przedsiębiorcy, IOB, JST OFAL, jednostki badawczo rozwojowe, szkoły wyższe,
P.1.1.3. Promocja kształcenia zawodowego	Miasto Leszno	JST OFAL
P.1.1.4. Studia dualne w kształceniu zawodowym	Państwowa Wyższa Szkoła Zawodowa w Lesznie	przedsiębiorcy, szkoły ponadgimnazjalne
P.1.1.5. Wspieranie przedsiębiorczości – działalność Inkubatora Przedsiębiorczości dla firm do lat 3	Leszczyńskie Centrum Biznesu Sp. z o.o.	-
P.1.1.6. Wspieranie innowacyjności dojrzałych firm – działalność Inkubatora Przedsiębiorczości	Leszczyńskie Centrum Biznesu Sp. z o.o.	-
P.1.1.7. Działania promujące przedsiębiorczość i kreatywność wśród dzieci i młodzieży	Leszczyńskie Centrum Biznesu Sp. z o.o.	JST OFAL
P.1.1.8. Dni techniki i nowoczesnych rozwiązań	Państwowa Wyższa Szkoła Zawodowa w Lesznie	LCB Sp. z o.o., wyższe uczelnie
P.1.1.9. Współpraca w ramach „potrójnej spirali”	Leszczyńskie Centrum Biznesu Sp. z o.o.	JST OFAL
P.1.1.10. Aktywność kluczem do sukcesu osób	Powiatowy Urząd	PUP w Wolsztynie, przedsiębiorcy,

bezrobotnych	Pracy w Lesznie	JST OFAL, OPS, NGO, instytucje szkoleniowe
P.1.1.11. Prace dyplomowe na potrzeby pracodawców	Państwowa Wyższa Szkoła Zawodowa w Lesznie	LCB Sp. z o.o., wyższe uczelnie

KARTA PROJEKTU STRATEGICZNEGO nr 1.1.1.			
Priorytet	Dynamiczna innowacyjna gospodarka i przedsiębiorczość	Numer priorytetu	1
Cel strategiczny	Konkurencyjna i innowacyjna gospodarka powiązana z efektywnym systemem edukacji i aktywnością mieszkańców	Numer celu strategicznego	C.1.1.
Nazwa projektu	Inkubator Technologiczny (rozbudowa Inkubatora Przedsiębiorczości w Lesznie)	Numer projektu	P.1.1.1.
Uzasadnienie wyboru	<p>Celem jest wsparcie rozwoju gospodarczego Aglomeracji Leszczyńskiej poprzez stworzenie korzystnych warunków dla powstawania i rozwoju przedsiębiorstw o wysokim poziomie innowacyjności.</p> <p>Uzasadnieniem realizacji projektu jest rosnące zapotrzebowanie na powierzchnie biurową w Inkubatorze Przedsiębiorczości w Lesznie oraz brak ogólnodostępnych laboratoriów i prototypowni dla firm.</p>		
	Miernik	Źródło danych	Aktualna wartość
	Liczba utworzonych Inkubatorów Technologicznych (szt.)	LCB Sp. z o.o.	0
			Trend zmian
			wzrost o 1
Typy zadań/fazy realizacji zadania			
<p>Realizacja projektu polega na rozbudowie infrastruktury istniejącego Inkubatora Przedsiębiorczości w Lesznie, która umożliwi bardziej efektywne wsparcie nowo powstałych i innowacyjnych firm. Projekt zakłada utworzenie Inkubatora Technologicznego wspierającego kluczowe branże dla Aglomeracji Leszczyńskiej zgodne z inteligentną specjalizacją subregionu poprzez udostępnienie nowoczesnej powierzchni biurowej i laboratoryjno-prototypowej z wyposażeniem oraz wsparcia szkoleniowo-doradczego dla nowo powstałych i innowacyjnych firm. Planowana powierzchnia całkowita Inkubatora Technologicznego wyniesie ok. 1300 m².</p> <p>Realizacja przedsięwzięcia odbędzie się we współpracy z Państwową Wyższą Szkołą Zawodową, która stanowić będzie zaplecze naukowe dla laboratoriów, prototypowni itp.</p> <p><i>Realizacja zadania będzie w wysokim stopniu oddziaływała na cały obszar Aglomeracji Leszczyńskiej – z oferty będą mogli skorzystać również przedsiębiorcy i osoby rozpoczynające działalność gospodarczą spoza terenu Miasta Leszna.</i></p> <p><i>Podjęcie działań w tym zakresie (na rzecz konkurencyjnej i innowacyjnej gospodarki) wpłynie również na poprawę rynku pracy (powstanie nowych miejsc pracy), rozwój edukacji (w szkolnictwie wyższym) powiązanej z nowoczesnymi technologiami, podniesie w znaczący sposób atrakcyjność inwestycyjną (stworzy podstawy do inwestowania na terenie OFAL firm z sektora zaawansowanych technologii), ograniczy proces migracji ludności i związaną z tym depopulację (w szczególności młodych osób o najwyższych kwalifikacjach zawodowych).</i></p>			
Wartość zadania w mln zł	5,00 mln zł	Źródła finansowania	<ul style="list-style-type: none"> – środki zewnętrzne /Fundusze Europejskie/ – środki własne – przychody z działalności
Czas realizacji zadania (w	od 2015 r.		

latach)	
Podmiot odpowiedzialny za realizację	Leszczyńskie Centrum Biznesu Sp. z o.o.
Partnerzy	Państwowa Wyższa Szkoła Zawodowa w Lesznie

KARTA PROJEKTU STRATEGICZNEGO nr 1.1.2.			
Priorytet	Dynamiczna innowacyjna gospodarka i przedsiębiorczość	Numer priorytetu	1
Cel strategiczny	Konkurencyjna i innowacyjna gospodarka powiązana z efektywnym systemem edukacji i aktywnością mieszkańców	Numer celu strategicznego	C.1.1.
Nazwa projektu	Wspieranie rozwoju klastrów	Numer projektu	P.1.1.2.
Uzasadnienie wyboru	<p>Korzyści z funkcjonowania klastrów dla gospodarki i regionu są bardzo wielorakie. Do najistotniejszych korzyści należą m. in.:</p> <ul style="list-style-type: none"> – kształtowanie rynku wyspecjalizowanych czynników produkcji, z których najważniejsze znaczenie ma wiedza oraz wysokiej jakości kapitał ludzki, – rozwój infrastruktury naukowej w regionie oraz większe jej wykorzystanie przez podmioty gospodarcze, – stymulowanie przepływu wiedzy, procesów uczenia się oraz absorpcji i generowania nowych innowacji, dzięki przestrzennej bliskości oraz interakcjom między różnymi podmiotami działającymi w ramach struktur klastrowych, – tworzenie kultury innowacyjności i przedsiębiorczości w regionie, – rozwój rozbudowanych sieci produkcji składających się z wyspecjalizowanych poddostawców i kooperantów, – tworzenie atrakcyjnego rynku pracy, przyciągającego wykwalifikowanych pracowników. 		
Miernik	Źródło danych	Aktualna wartość	Trend zmian
Liczba utworzonych klastrów (szt.)	LCB Sp. z o.o.	4	wzrost o 1
Typy zadań/fazy realizacji zadania			
<p>1. Leszczyński Klaster Budowlany – dalsza działalność i rozwój klastra.</p> <p><i>Realizacja zadania będzie w wysokim stopniu oddziaływała na cały obszar Aglomeracji Leszczyńskiej – z oferty będą mogli skorzystać również przedsiębiorcy i inne podmioty spoza terenu Miasta Leszna.</i></p> <p><i>Podjęcie działań w tym zakresie (na rzecz konkurencyjnej i innowacyjnej gospodarki) wpłynie również na poprawę rynku pracy (powstanie nowych miejsc pracy), rozwój oferty edukacyjnej dostosowanej do potrzeb lokalnego rynku pracy, rozwój infrastruktury edukacyjnej, podniesie w znaczący sposób atrakcyjność inwestycyjną, ograniczy proces migracyjny ludności i związaną z tym depopulację (w szczególności młodych osób o najwyższych kwalifikacjach zawodowych). Ponadto realizacja zadania bezpośrednio wiąże się z rozwojem współpracy pomiędzy sektorem prywatnym, podmiotami publicznymi oraz sferą naukowo-badawczą.</i></p>			
Wartość zadania w mln zł	b.d.	Źródła	– środki zewnętrzne

		finansowania	/Fundusze Europejskie/ – środki własne
Czas realizacji zadania (w latach)	od 2014 r.		
Podmiot odpowiedzialny za realizację	Miasto Leszno		
Partnerzy	Podmiot zarządzający klastrem, przedsiębiorcy, IOB, JST OFAL, jednostki badawczo rozwojowe, szkoły wyższe		
Typy zadań/fazy realizacji zadania			
<p>2. Klaster Leszczyńskie Smaki - klaster innowacyjnych technologii – dalsza działalność i rozwój klastra w zakresie świadczenie usług doradczych w zakresie wsparcia we wdrożeniach innowacyjnych technologii.</p> <p>Wsparcie rozwoju technologicznego firm, pomoc w wdrażaniu nowych udoskonalonych produktów, dostęp do wiedzy ekspertów, rozwiązywanie dotychczasowych problemów technologicznych i logistycznych oraz współpraca z jednostkami badawczo-rozwojowymi.</p> <p><i>Realizacja zadania będzie w wysokim stopniu oddziaływała na cały obszar Aglomeracji Leszczyńskiej – z oferty będą mogli skorzystać również przedsiębiorcy i inne podmioty spoza terenu Miasta Leszna.</i></p> <p><i>Podjęcie działań w tym zakresie (na rzecz konkurencyjnej i innowacyjnej gospodarki) wpłynie również na poprawę rynku pracy (powstanie nowych miejsc pracy), rozwój oferty edukacyjnej dostosowanej do potrzeb lokalnego rynku pracy, rozwój infrastruktury edukacyjnej, podniesie w znaczący sposób atrakcyjność inwestycyjną, ograniczy proces migracyjny ludności i związaną z tym depopulację (w szczególności młodych osób o najwyższych kwalifikacjach zawodowych). Ponadto realizacja zadania bezpośrednio wiąże się z rozwojem współpracy pomiędzy sektorem prywatnym, podmiotami publicznymi oraz sferą naukowo-badawczą.</i></p>			
Wartość zadania w mln zł	b.d.	Źródła finansowania	– środki zewnętrzne /Fundusze Europejskie/ – środki własne
Czas realizacji zadania (w latach)	od 2014 r.		
Podmiot odpowiedzialny za realizację	Leszczyńskie Centrum Biznesu Sp. z o.o.		
Partnerzy	przedsiębiorcy, IOB, JST OFAL, jednostki badawczo rozwojowe, szkoły wyższe		
Typy zadań/fazy realizacji zadania			
<p>3. Klaster Poligraficzno-Reklamowy w Lesznie – dalsza działalność i rozwój klastra.</p> <p><i>Realizacja zadania będzie w wysokim stopniu oddziaływała na cały obszar Aglomeracji Leszczyńskiej – z oferty będą mogli skorzystać również przedsiębiorcy i inne podmioty spoza terenu Miasta Leszna.</i></p> <p><i>Podjęcie działań w tym zakresie (na rzecz konkurencyjnej i innowacyjnej gospodarki) wpłynie również na poprawę rynku pracy (powstanie nowych miejsc pracy), rozwój oferty edukacyjnej dostosowanej do potrzeb lokalnego rynku pracy, rozwój infrastruktury edukacyjnej, podniesie w znaczący sposób atrakcyjność inwestycyjną, ograniczy proces migracyjny ludności i związaną z tym depopulację (w szczególności młodych osób o najwyższych kwalifikacjach zawodowych). Ponadto</i></p>			

<i>realizacja zadania bezpośrednio wiąże się z rozwojem współpracy pomiędzy sektorem prywatnym, podmiotami publicznymi oraz sferą naukowo-badawczą.</i>			
Wartość zadania w mln zł	b.d.	Źródła finansowania	– środki zewnętrzne /Fundusze Europejskie/ – środki własne
Czas realizacji zadania (w latach)	od 2014 r.		
Podmiot odpowiedzialny za realizację	Klaster Poligraficzno-Reklamowy w Lesznie		
Partnerzy	przedsiębiorcy, IOB, JST OFAL, jednostki badawczo rozwojowe, szkoły wyższe		
Typy zadań/fazy realizacji zadania			
<p>4. Klaster informatyczny – utworzenie i bieżąca działalność</p> <p><i>Realizacja zadania będzie w wysokim stopniu oddziaływała na cały obszar Aglomeracji Leszczyńskiej – z oferty będą mogli skorzystać również przedsiębiorcy i inne podmioty spoza terenu Miasta Leszna.</i></p> <p><i>Podjęcie działań w tym zakresie (na rzecz konkurencyjnej i innowacyjnej gospodarki) wpłynie również na poprawę rynku pracy (powstanie nowych miejsc pracy), rozwój oferty edukacyjnej dostosowanej do potrzeb lokalnego rynku pracy, rozwój infrastruktury edukacyjnej, podniesie w znaczący sposób atrakcyjność inwestycyjną, ograniczy proces migracyjny ludności i związaną z tym depopulację (w szczególności młodych osób o najwyższych kwalifikacjach zawodowych). Ponadto realizacja zadania bezpośrednio wiąże się z rozwojem współpracy pomiędzy sektorem prywatnym, podmiotami publicznymi oraz sferą naukowo-badawczą.</i></p>			
Wartość zadania w mln zł	b.d.	Źródła finansowania	– środki zewnętrzne /Fundusze Europejskie/ – środki własne
Czas realizacji zadania (w latach)	od 2015 r.		
Podmiot odpowiedzialny za realizację	Leszczyńskie Centrum Biznesu Sp. z o.o.		
Partnerzy	przedsiębiorcy, IOB, JST OFAL, jednostki badawczo rozwojowe, szkoły wyższe		

KARTA PROJEKTU STRATEGICZNEGO nr 1.1.3.			
Priorytet	Dynamiczna innowacyjna gospodarka i przedsiębiorczość	Numer priorytetu	1
Cel strategiczny	Konkurencyjna i innowacyjna gospodarka powiązana z efektywnym systemem edukacji i aktywnością mieszkańców	Numer celu strategicznego	C.1.1.
Nazwa projektu	Promocja kształcenia zawodowego	Numer projektu	P.1.1.3.
Uzasadnienie wyboru	Przeprowadzona diagnoza aktualnej sytuacji wskazała, iż na terenie Aglomeracji Leszczyńskiej występuje niedostosowanie profilu nauczania w placówkach ponadgimnazjalnych do potrzeb zgłaszanych przez lokalnych pracodawców (występuje zapotrzebowanie na osoby posiadające wyuczony zawód – na poziomie kształcenia zawodowego). Specjalizacje szkół w zakresie kształcenia zawodowego spowodują wyższą jakość nauczania.		
Miernik		Źródło danych	Aktualna wartość
Liczba wdrożonych projektów promujących kształcenie zawodowe (szt.)		Miasto Leszno	0
Trend zmian			
wzrost o 1			
Typy zadań/fazy realizacji zadania			
Realizacja projektu polegać będzie na prowadzeniu działań propagujących korzyści wynikające z nauki zawodu. Dodatkowo przewiduje się podjęcie współpracy z przedsiębiorstwami w zakresie zgłaszanego zapotrzebowania na określone zawody, kierunki kształcenia.			
<i>Realizacja zadania będzie realizowana na obszarze całej Aglomeracji Leszczyńskiej przy udziale wszystkich JST wchodzących w skład OFAL.</i>			
<i>Podjęcie działań w tym zakresie (wypracowanie efektywnego systemu edukacji i aktywności mieszkańców) wpłynie również na poprawę rynku pracy (dostosowanie do potrzeb lokalnych przedsiębiorców oraz potencjalnych inwestorów), rozwój infrastruktury edukacyjnej, podniesie w znaczący sposób atrakcyjność inwestycyjną, ograniczy proces migracyjny ludności i związaną z tym depopulację (w szczególności młodych osób).</i>			
Wartość zadania w mln zł	b.d.	Źródła finansowania	– środki zewnętrzne /Fundusze Europejskie/ – środki własne JST
Czas realizacji zadania (w latach)	od 2015 r.		
Podmiot odpowiedzialny za realizację	Miasto Leszno		
Partnerzy	JST OFAL		

KARTA PROJEKTU STRATEGICZNEGO nr 1.1.4.			
Priorytet	Dynamiczna innowacyjna gospodarka i przedsiębiorczość	Numer priorytetu	1
Cel strategiczny	Konkurencyjna i innowacyjna gospodarka powiązana z efektywnym systemem edukacji i aktywnością mieszkańców	Numer celu strategicznego	C.1.1.
Nazwa projektu	Studia dualne w kształceniu zawodowym	Numer projektu	P.1.1.4.
Uzasadnienie wyboru	Studia dualne polegają na tym, że student kształci się w trybie dziennym i jest zatrudniony w firmie na część etatu. W ten sposób może nie tylko łączyć wiedzę teoretyczną z praktyką, ale także zdobyć pieniądze na swoje utrzymanie. To także korzyść dla przedsiębiorcy, który może w pewnym stopniu wpływać na przebieg edukacji i dostosowywać ją do potrzeb swojego zakładu. Po jej zakończeniu otrzymuje doświadczonego pracownika, którego nie musi już oswajać z firmą i wysyłać na kosztowne szkolenia.		
Miernik	Źródło danych	Aktualna wartość	Trend zmian
Liczba studentów studiów dualnych (osoby)	Wyższe uczelnie	41	wzrost o 100
Typy zadań/fazy realizacji zadania			
Kontynuowanie kształcenia studentów w trybie studiów dualnych oraz rozwój nowych kierunków w oparciu o zapotrzebowanie zgłaszane przez przedsiębiorców. <i>Realizacja zadania będzie w wysokim stopniu oddziaływała na cały obszar Aglomeracji Leszczyńskiej – z oferty będą mogli skorzystać również mieszkańcy spoza terenu Miasta Leszna.</i> <i>Podjęcie działań w tym zakresie (wypracowanie efektywnego systemu edukacji i aktywności mieszkańców) wpłynie również na poprawę rynku pracy (dostosowanie do potrzeb lokalnych przedsiębiorców oraz potencjalnych inwestorów), rozwój infrastruktury edukacyjnej, podniesie w znaczący sposób atrakcyjność inwestycyjną, ograniczy proces migracyjny ludności i związaną z tym depopulację (w szczególności młodych osób).</i>			
Wartość zadania w mln zł	b.d.	Źródła finansowania	– środki zewnętrzne /Fundusze Europejskie/ – środki własne JST – środki budżetu państwa
Czas realizacji zadania (w latach)	od 2015 r.		
Podmiot odpowiedzialny za realizację	Państwowa Wyższa Szkoła Zawodowa w Lesznie		
Partnerzy	przedsiębiorcy, szkoły ponadgimnazjalne		

KARTA PROJEKTU STRATEGICZNEGO nr 1.1.5.			
Priorytet	Dynamiczna innowacyjna gospodarka i przedsiębiorczość	Numer priorytetu	1
Cel strategiczny	Konkurencyjna i innowacyjna gospodarka powiązana z efektywnym systemem edukacji i aktywnością mieszkańców	Numer celu strategicznego	C.1.1.
Nazwa projektu	Wspieranie przedsiębiorczości – działalność Inkubatora Przedsiębiorczości dla firm do lat 3	Numer projektu	P.1.1.5.
Uzasadnienie wyboru	<p>Nowo powstałe firmy oraz firmy do 3 lat potrzebują szczególnego wsparcia w początkowym okresie funkcjonowania tj.:</p> <ul style="list-style-type: none"> - edukacji młodych przedsiębiorców w zakresie prowadzenia firmy, - ograniczenia kosztów funkcjonowania firmy, - możliwości rozwoju i współpracy, - pozyskania dodatkowych środków na rozwój. 		
	Miernik	Źródło danych	Aktualna wartość
	Liczba firm do lat 3, które otrzymały wsparcie ze strony Inkubatora Przedsiębiorczości (szt.)	LCB Sp. z o.o.	b.d.
		Trend zmian	b.d.
Typy zadań/fazy realizacji zadania			
<p>Projekt zakłada kompleksową pomoc dla nowo powstałych firm oraz firm w początkowym okresie funkcjonowania (do 3 lat). Oferta Inkubatora obejmuje m.in. pomoc merytoryczną w postaci szkoleń i doradztwa z zakresu administracyjno – prawnych aspektów prowadzenia działalności gospodarczej, pozyskiwania dofinansowania, pomoc finansową w postaci nisko oprocentowanych pożyczek oraz zniżki w wynajmie powierzchni magazynowo – produkcyjnej oraz biurowej.</p> <p>Kolejnymi usługami może być:</p> <ul style="list-style-type: none"> – Wprowadzenie usługi asysty w prowadzeniu działalności gospodarczej. – Pożyczki na otwarcie i rozwój firmy zamiast dotacji! – Dyżury ekspertów w Inkubatorze. <p><i>Realizacja zadania będzie w wysokim stopniu oddziaływała na cały obszar Aglomeracji Leszczyńskiej – z oferty będą mogli skorzystać również przedsiębiorcy spoza terenu Miasta Leszna.</i></p> <p><i>Podjęcie działań w tym zakresie (na rzecz konkurencyjnej i innowacyjnej gospodarki) wpłynie również na poprawę rynku pracy (powstanie nowych miejsc pracy), rozwój oferty edukacyjnej dostosowanej do potrzeb lokalnego rynku pracy, rozwój infrastruktury edukacyjnej, podniesie w znaczący sposób atrakcyjność inwestycyjną, ograniczy proces migracyjny ludności i związaną z tym depopulację (w szczególności młodych osób o najwyższych kwalifikacjach zawodowych).</i></p>			
Wartość zadania w mln zł	b.d.	Źródła finansowania	<ul style="list-style-type: none"> – środki zewnętrzne /Fundusze Europejskie/ – środki własne – przychody z działalności
Czas realizacji zadania (w latach)	od 2015 r.		

Podmiot odpowiedzialny za realizację	Leszczyńskie Centrum Biznesu Sp. z o.o.
Partnerzy	-

KARTA PROJEKTU STRATEGICZNEGO nr 1.1.6.			
Priorytet	Dynamiczna innowacyjna gospodarka i przedsiębiorczość	Numer priorytetu	1
Cel strategiczny	Konkurencyjna i innowacyjna gospodarka powiązana z efektywnym systemem edukacji i aktywnością mieszkańców	Numer celu strategicznego	C.1.1.
Nazwa projektu	Wspieranie innowacyjności dojrzałych firm – działalność Inkubatora Przedsiębiorczości	Numer projektu	P.1.1.6.
Uzasadnienie wyboru	Firmy funkcjonujące na rynku powyżej 3 lat potrzebują szczególnego wsparcia w procesie ich rozwoju. Dotyczy to zwłaszcza pozyskania dodatkowych środków na rozwój oraz nawiązania współpracy z innymi podmiotami, pomoc w znalezieniu nowej lokalizacji dla firm wychodzących z Inkubatora Przedsiębiorczości.		
	Miernik	Źródło danych	Aktualna wartość
	Liczba firm powyżej lat 3, która otrzymała wsparcie ze strony Inkubatora Przedsiębiorczości (szt.)	LCB Sp. z o.o.	b.d.
		Trend zmian	b.d.
Typy zadań/fazy realizacji zadania			
<p>Projekt zakłada kompleksową pomoc dla firm dojrzałych. Oferta Inkubatora obejmuje m.in. pomoc merytoryczną w postaci szkoleń i doradztwa z zakresu administracyjno – prawnych aspektów prowadzenia działalności gospodarczej, pozyskiwania dofinansowania, pomoc finansową w postaci nisko oprocentowanych pożyczek.</p> <p><i>Realizacja zadania będzie w wysokim stopniu oddziaływała na cały obszar Aglomeracji Leszczyńskiej – z oferty będą mogli skorzystać również przedsiębiorcy spoza terenu Miasta Leszna.</i></p> <p><i>Podjęcie działań w tym zakresie (na rzecz konkurencyjnej i innowacyjnej gospodarki) wpłynie również na poprawę rynku pracy (powstanie nowych miejsc pracy), rozwój oferty edukacyjnej dostosowanej do potrzeb lokalnego rynku pracy, rozwój infrastruktury edukacyjnej, podniesie w znaczący sposób atrakcyjność inwestycyjną, ograniczy proces migracyjny ludności i związaną z tym depopulację (w szczególności młodych osób o najwyższych kwalifikacjach zawodowych).</i></p>			
Wartość zadania w mln zł	b.d.	Źródła finansowania	<ul style="list-style-type: none"> – środki zewnętrzne /Fundusze Europejskie/ – środki własne – przychody z działalności
Czas realizacji zadania (w latach)	od 2015 r.		
Podmiot odpowiedzialny za realizację	Leszczyńskie Centrum Biznesu Sp. z o.o.		
Partnerzy	-		

KARTA PROJEKTU STRATEGICZNEGO nr 1.1.7.			
Priorytet	Dynamiczna innowacyjna gospodarka i przedsiębiorczość	Numer priorytetu	1
Cel strategiczny	Konkurencyjna i innowacyjna gospodarka powiązana z efektywnym systemem edukacji i aktywnością mieszkańców	Numer celu strategicznego	C.1.1.
Nazwa projektu	Działania promujące przedsiębiorczość i kreatywność wśród dzieci i młodzieży	Numer projektu	P.1.1.7.
Uzasadnienie wyboru	<p>Celem projektu jest promocja przedsiębiorczości wśród młodzieży. Przedsiębiorczość to pożądana cecha w dzisiejszych czasach. Osoby przedsiębiorcze charakteryzuje aktywność i dynamizm w działaniu. Posiadają umiejętność przystosowywania się do ciągle zmieniających się warunków, potrafią dostrzec oraz wykorzystać nadarzające się szanse. Udział w konkursie pozwoli uczestnikom oswoić się z wieloma zagadnieniami ekonomicznymi oraz zasadami prowadzenia firmy.</p> <p><i>Realizacja zadania będzie w wysokim stopniu oddziaływała na cały obszar Aglomeracji Leszczyńskiej – oferta będzie skierowana do dzieci i młodzieży wszystkich Gmin OFAL.</i></p> <p><i>Podjęcie działań w tym zakresie (na rzecz konkurencyjnej i innowacyjnej gospodarki) wpłynie również na poprawę rynku pracy (powstanie nowych miejsc pracy), rozwój oferty edukacyjnej dostosowanej do potrzeb lokalnego rynku pracy, rozwój infrastruktury edukacyjnej, ograniczy proces migracyjny ludności i związaną z tym depopulację (w szczególności młodych osób o najwyższych kwalifikacjach zawodowych).</i></p>		
	Miernik	Źródło danych	Aktualna wartość
	Liczba wdrożonych przedsięwzięć promujących przedsiębiorczość i kreatywność wśród dzieci i młodzieży (szt.)	LCB Sp. z o.o.	2
			Trend zmian
			wzrost o 2
Typy zadań/fazy realizacji zadania			
<p>W ramach projektu zakłada się realizację:</p> <ul style="list-style-type: none"> – Konkursu Pomysł na Biznes - jest inicjatywą polegającą na propagowaniu przedsiębiorczości wśród młodzieży. Projekt zakłada szkolenia i doradztwo, które mają przekonać młodzież by nie bała się ryzyka w podejmowaniu działalności gospodarczej, była przygotowaniu do prowadzenia własnych biznesów czy wdrażania nowych innowacyjnych pomysłów w firmach. – InCampy - przyczyniają się do samorozwoju uczestników, poprzez wskazanie drogi rozwoju. „Campy” to imprezy, które z sukcesem odbywają się w całej Polsce nakierowane na rozwój osobisty oraz zdobywanie wiedzy biznesowej. Celem podjętych działań ma być zainspirowanie i zmotywowanie młodzieży do efektywniejszego spędzania wolnego czasu i chęci rozwoju osobistego. – Konferencja dla nauczycieli - edukacja nauczycieli szkół i przedszkoli Aglomeracji Leszczyńskiej w zakresie przygotowania skutecznych projektów wspierających kreatywność i przedsiębiorczość wśród dzieci i młodzieży. 			

<p>– Festiwal kreatywności dla dzieci - warsztaty opierać się będą na wielozmysłowej stymulacji rozwojowej dzieci, poprzez wykorzystanie wielu prostych i jednocześnie różnorodnych aktywności. Podczas warsztatów planuje się wykorzystać zajęcia ruchowe z wykorzystaniem technik relaksacyjnych oraz zabawy edukacyjne i rozwojowe. – rozwijające zmysł wzroku, słuchu, dotyku, węchu. Uzupełnieniem będą zajęcia kształtujące umiejętności autoprezentacji oraz wyrażania własnych emocji i poglądów.</p>			
Wartość zadania w mln zł	b.d.	Źródła finansowania	<ul style="list-style-type: none"> – środki zewnętrzne /Fundusze Europejskie/ – środki własne JST OFAL
Czas realizacji zadania (w latach)	od 2015 r.		
Podmiot odpowiedzialny za realizację	Leszczyńskie Centrum Biznesu Sp. z o.o.		
Partnerzy	JST OFAL		

KARTA PROJEKTU STRATEGICZNEGO nr 1.1.8.			
Priorytet	Dynamiczna innowacyjna gospodarka i przedsiębiorczość	Numer priorytetu	1
Cel strategiczny	Konkurencyjna i innowacyjna gospodarka powiązana z efektywnym systemem edukacji i aktywnością mieszkańców	Numer celu strategicznego	C.1.1.
Nazwa projektu	Dni techniki i nowoczesnych rozwiązań	Numer projektu	P.1.1.8.
Uzasadnienie wyboru	Celem projektu jest ułatwienie dostępu nowoczesnych technologii i promowanie nowych trendów w technologii.		
Miernik		Źródło danych	Aktualna wartość
Liczba wdrożonych przedsięwzięć prezentujących technikę i nowoczesne rozwiązania (szt.)		Państwowa Wyższa Szkoła Zawodowa w Lesznie	0
			Trend zmian
			wzrost o 3
Typy zadań/fazy realizacji zadania			
<p>W ramach projektu zakłada się organizację m.in. „Dni techniki”, w trakcie których, możliwe będzie prezentowanie nowych technologii na terenie Aglomeracji Leszczyńskiej, ułatwienie dostępu do informacji nt. nowych rozwiązań, wiedzy itp. Wymienione działania będą miały ciągły charakter i będą obejmować różnorodne przedsięwzięcia realizowane systematycznie w ciągu roku.</p> <p><i>Realizacja zadania będzie w wysokim stopniu oddziaływała na cały obszar Aglomeracji Leszczyńskiej – oferta będzie skierowana do przedsiębiorców i mieszkańców (w tym dzieci i młodzieży) wszystkich Gmin OFAL.</i></p> <p><i>Podjęcie działań w tym zakresie (na rzecz konkurencyjnej i innowacyjnej gospodarki oraz wypracowanie efektywnego systemu edukacji i aktywności mieszkańców) wpłynie również na poprawę rynku pracy (powstanie nowych miejsc pracy), rozwój oferty edukacyjnej dostosowanej do potrzeb lokalnego rynku pracy, rozwój infrastruktury edukacyjnej, podniesie w znaczący sposób atrakcyjność inwestycyjną, ograniczy proces migracyjny ludności i związaną z tym depopulację (w szczególności młodych osób o najwyższych kwalifikacjach zawodowych).</i></p>			
Wartość zadania w mln zł	b.d.	Źródła finansowania	<ul style="list-style-type: none"> – środki zewnętrzne /Fundusze Europejskie/ – środki własne JST OFAL
Czas realizacji zadania (w latach)	od 2015 r.		
Podmiot odpowiedzialny za realizację	PWSZ		
Partnerzy	Leszczyńskie Centrum Biznesu Sp. z o.o., wyższe uczelnie w Lesznie		

KARTA PROJEKTU STRATEGICZNEGO nr 1.1.9.			
Priorytet	Dynamiczna innowacyjna gospodarka i przedsiębiorczość	Numer priorytetu	1
Cel strategiczny	Konkurencyjna i innowacyjna gospodarka powiązana z efektywnym systemem edukacji i aktywnością mieszkańców	Numer celu strategicznego	C.1.1.
Nazwa projektu	Współpraca w ramach „potrójnej spirali”	Numer projektu	P.1.1.9.
Uzasadnienie wyboru	Celem projektu jest wzmocnienie współpracy w ramach potrójnej spirali w celu polepszenia wymiany wiedzy i transferu technologii		
Miernik	Źródło danych	Aktualna wartość	Trend zmian
Liczba zorganizowanych w ciągu roku spotkań w ramach „potrójnej spirali” (szt.)	LCB Sp. z o.o.	0	wzrost o 2 średniorocznie
Typy zadań/fazy realizacji zadania			
<p>W ramach projektu zakłada się organizację minimum 2 razy w roku spotkań biznesu, sektora publicznego i uczelni wyższych, a także innych podmiotów sektora publicznego (w tym Instytucje Otoczenia Biznesu) i prywatnego („potrójna spirala”). Rozwój innowacyjnej gospodarki wiąże się nierozdzielnie ze współpracą biznesu i sfery naukowej, tym samym wszelkie przedsięwzięcia wspierające taką współpracę są niezbędne i pożądane (m.in. w zakresie wdrożenia wyników badań naukowych w przedsiębiorstwach).</p> <p><i>Realizacja zadania będzie w wysokim stopniu oddziaływała na cały obszar Aglomeracji Leszczyńskiej – oferta będzie skierowana do przedsiębiorców i instytucji z terenu wszystkich Gmin OFAL.</i></p> <p><i>Podjęcie działań w tym zakresie (na rzecz konkurencyjnej i innowacyjnej gospodarki) wpłynie również na poprawę rynku pracy (powstanie nowych miejsc pracy), rozwój oferty edukacyjnej dostosowanej do potrzeb lokalnego rynku pracy, rozwój infrastruktury edukacyjnej, podniesie w znaczący sposób atrakcyjność inwestycyjną, ograniczy proces migracyjny ludności i związaną z tym depopulację (w szczególności młodych osób o najwyższych kwalifikacjach zawodowych). Ponadto realizacja zadania bezpośrednio wiąże się z rozwojem współpracy pomiędzy sektorem prywatnym, podmiotami publicznymi oraz sferą naukowo-badawczą.</i></p>			
Wartość zadania w mln zł	b.d.	Źródła finansowania	– środki własne
Czas realizacji zadania (w latach)	od 2015 r.		
Podmiot odpowiedzialny za realizację	Leszczyńskie Centrum Biznesu Sp. z o.o., wyższe uczelnie		
Partnerzy	JST OFAL		

KARTA PROJEKTU STRATEGICZNEGO nr 1.1.10.			
Priorytet	Dynamiczna innowacyjna gospodarka i przedsiębiorczość	Numer priorytetu	1
Cel strategiczny	Konkurencyjna i innowacyjna gospodarka powiązana z efektywnym systemem edukacji i aktywnością mieszkańców	Numer celu strategicznego	C.1.1.
Nazwa projektu	Aktywność kluczem do sukcesu osób bezrobotnych	Numer projektu	P.1.1.10.
Uzasadnienie wyboru	<p>Projekt rozwiązuje problemy dotyczące bezrobotnych z miasta Leszna i powiatu leszczyńskiego:</p> <ul style="list-style-type: none"> – bezrobocie wśród osób młodych do 30 roku życia, a zwłaszcza osób, które nie ukończyły 25 roku życia. Nadrzędnym celem jest stwarzanie warunków do uzyskiwania doświadczenia zawodowego, samodzielności finansowej przez młodych ludzi oraz do zwiększania poziomu ich zatrudnienia i rozwoju indywidualnej przedsiębiorczości. – bezrobocie wśród osób powyżej 50 roku życia. Osoby powyżej 50 roku życia są grupą społeczną doświadczającą szczególnych trudności związanych ze znalezieniem i utrzymaniem zatrudnienia. To grupa osób, w której najczęściej sprzężone są problemy zdrowotne, niskie kwalifikacje, obniżony poziom mobilności. Istotnym zadaniem jest zachęcanie pracodawców do zatrudniania osób starszych, postrzeganych jako mniej wydajnych i gorzej wykwalifikowanych pracowników, oraz motywowanie osób starszych do podnoszenia raz zdobytych kwalifikacji zawodowych, czy też do całkowitego przekwalifikowania w odpowiedzi na aktualne potrzeby rynku pracy, – bezrobocie wśród osób niepełnosprawnych. Osoby niepełnosprawne to często osoby z niską samoocena, niepewne swoich umiejętności i mocnych stron. Wsparcie tej grupy poprzez aktywne formy przeciwdziałania bezrobociu dla wielu osób stanowi jedyną szansę na uzyskanie zatrudnienia. – integrację i reintegrację zawodową kobiet, która pozostaje jednym z kluczowych problemów na rynku pracy. Celem projektu jest objęcie wsparciem i aktywizacją społeczno-zawodowa kobiet, w szczególności: <ul style="list-style-type: none"> a) powracających na rynek pracy po przerwie związanej z urodzeniem dziecka, sprawowaniu opieki nad osobą zależną, b) posiadające dziecko do 6 roku życia, c) samotnie wychowujących dzieci, d) powyżej 50 roku życia. – prowadzenia kompleksowych działań na rzecz osób długotrwale bezrobotnych i zagrożonych utratą pracy oraz wykluczeniem społecznym poprzez dostosowywanie ich kwalifikacji do zmieniających się potrzeb rynku pracy. Osoby długotrwale bezrobotne stanowią największe wyzwanie dla instytucji działających na rynku pracy. Wymagają szczególnego zestawu działań interwencyjnych i wspomagających, pozwalających im na powrót do aktywności zawodowej. Wieloaspektowe wsparcie powinno być ukierunkowane na ich reintegrację zawodową, 		

	<p>podniesienie statusu zawodowego i społecznego przy uwzględnieniu ich ścieżki rozwoju, ze wskazaniem ich umiejętności, możliwości i predyspozycji zawodowych. Oprócz działań z zakresu zwalczania zjawiska długotrwałego bezrobocia szczególnie ważne jest także przeciwdziałania jego powstawaniu.</p> <ul style="list-style-type: none"> – zakładanie własnej działalności gospodarczej przez osoby, które nie dysponują wystarczającymi środkami finansowymi. 		
Miernik	Źródło danych	Aktualna wartość	Trend zmian
Liczba nowych, kompleksowych programów skierowanych do bezrobotnych w zakresie aktywizacji zawodowej (szt.)	Powiatowy Urząd Pracy w Lesznie	0	wzrost o 1
Typy zadań/fazy realizacji zadania			
<p>Założeniem PUP w Lesznie jest, aby wszystkie działania realizowane przez urząd wynikały z oczekiwań osób bezrobotnych oraz potrzeb pracodawców, a także aktualnej sytuacji na rynku pracy. W celu realizacji projektu wykorzystane będą usługi i instrumenty określone w ustawie o promocji zatrudnienia i instytucjach rynku pracy.</p> <p><u>Pracodawcy:</u></p> <ul style="list-style-type: none"> – Uzyskanie szerokiej informacji o oczekiwaniach i zapotrzebowaniu pracodawców na określoną kadrę pracowniczą oraz skuteczne zaspokajanie tych potrzeb będzie celem podejmowania współpracy z pracodawcami. Rozpoznawanie aktualnych i przyszłych potrzeb, umożliwi urzędowi pracy projektowanie szkoleń dla bezrobotnych. Zadania te realizowane będą poprzez wizyty pośredników w zakładach pracy, a także podczas okresowo organizowanych spotkań. <p>Jedną z płaszczyzn współdziałania urzędu pracy z pracodawcami, na rzecz ograniczania bezrobocia będzie Powiatowa Rada Rynku Pracy. Za pośrednictwem członków rady będących przedstawicielami organizacji pracodawców przekazywane będą informacje o sytuacji na lokalnym rynku pracy oraz o formach pomocy świadczonej pracodawcom przez rząd pracy.</p> <p>Oferta urzędu pracy będzie przekazywana pracodawcom przede wszystkim bezpośrednio w trakcie wizyt, a także za pośrednictwem audycji radiowych, artykułów prasowych oraz w formie ulotek adresowanych do pracodawców. W ramach współpracy z zakładami pracy pracodawcy uczestniczyć będą w prowadzonych z instytucjami szkolącymi negocjacjach warunków szkoleń (zwłaszcza treści programowych) organizowanych pod konkretne potrzeby zakładu pracy.</p> <ul style="list-style-type: none"> – Organizowanie przedsięwzięć umożliwiających kontakty bezrobotnych i poszukujących pracy z pracodawcami (giełdy pracy, spotkania), realizacja ofert pracy zgłaszanych przez pracodawców (dobór kandydatów kierowanych do pracy). <p><u>Jednostki Samorządu Terytorialnego:</u></p> <p>Organizowanie spotkań z burmistrzami i wójtami gmin w celu inicjowania dyskusji wokół problemów bezrobocia, w tym bezrobocia na wsi i inspirowanie samorządów do tworzenia i uruchamiania lokalnych programów, podejmowania inicjatyw społecznych na rzecz przeciwdziałania bezrobociu. W trakcie spotkań i posiedzeń PUP będzie przedstawiał sytuację na rynku pracy, strukturę bezrobocia oraz kierunki działań i aktualnie realizowane zadania. Będzie zapoznawał również przedstawicieli samorządu z warunkami określającymi</p>			

skuteczność działań służb zatrudnienia.

W czasie spotkań z administracją samorządową podejmowane będą zagadnienia pomocy finansowej ze środków Funduszu Pracy i Europejskiego Funduszu Społecznego w zakresie zatrudnienia bezrobotnych oraz konieczność zabezpieczania środków w planach budżetowych miast i gmin dla przedsięwzięć dynamizujących rynek pracy oraz uwzględnianie form pomocy dla ich realizacji.

Burmistrzowie i wójtowie - będą otrzymywali półroczne informacje o rynku pracy w poszczególnych gminach.

Ośrodki Pomocy Społecznej:

Współpraca podejmowana będzie głównie w celu przeciwdziałania ubożeniu bezrobotnych znajdujących się w trudnej sytuacji rodzinnej i materialnej. W związku z tym będzie miała ona charakter działań podejmowanych przede wszystkim w ramach programu Aktywizacja i Integracja realizowanego we współpracy PUP z ośrodkami.

Wymiana informacji między ośrodkami pomocy i PUP pozwoli na uzyskanie pogłębionej informacji o sytuacji socjalno-materialnej osób bezrobotnych, co stworzy dogodniejsze warunki do podejmowania trafnych decyzji.

Organizacje pozarządowe:

Współpraca w ramach wymiany informacji, konsultacji kierunków działania i inicjowania działań wpływających na rynek pracy. Współpraca będzie miała na celu również ustalenie wspólnych form działania w zakresie łagodzenia skutków bezrobocia. Przedstawiciele organizacji pozarządowych będą członkami Powiatowej Rady Rynku Pracy będą opiniowali kryteria w sprawie podziału środków Funduszu Pracy, będą informowani o sposobie i stopniu zaawansowania wydatkowania tych środków oraz aktualnie realizowanych zadaniach przez urząd pracy.

Wypracowane przez PUP w Lesznie standardy działań będą również konsultowane i udostępniane PUP w Wolsztynie (oddziaływania również na Gminę Przemęt).

Realizacja zadania będzie w wysokim stopniu oddziaływała na cały obszar Aglomeracji Leszczyńskiej - oferta będzie skierowana do osób bezrobotnych, przedsiębiorców i instytucji publicznych, organizacji pozarządowych z terenu wszystkich Gmin OFAL.

Podjęcie działań w tym zakresie (na rzecz wypracowanie efektywnego systemu aktywności mieszkańców oraz konkurencyjnej i innowacyjnej gospodarki) wpłynie przede wszystkim na poprawę rynku pracy (powstanie nowych miejsc pracy), podniesie w znaczący sposób atrakcyjność inwestycyjną, ograniczy proces migracyjny ludności i związaną z tym depopulację.

Wartość zadania w mln zł	96 mln zł	Źródła finansowania	- Europejski Fundusz Społeczny - Fundusz Pracy
Czas realizacji zadania (w latach)	od 2015 r. do 2020 r.		
Podmiot odpowiedzialny za realizację	PUP w Lesznie		
Partnerzy	PUP w Wolsztynie, przedsiębiorcy, JST OFAL, OPS, NGO, instytucje szkoleniowe		

KARTA PROJEKTU STRATEGICZNEGO nr 1.1.11.			
Priorytet	Dynamiczna innowacyjna gospodarka i przedsiębiorczość	Numer priorytetu	1
Cel strategiczny	Konkurencyjna i innowacyjna gospodarka powiązana z efektywnym systemem edukacji i aktywnością mieszkańców	Numer celu strategicznego	C.1.1.
Nazwa projektu	„Prace dyplomowe na potrzeby pracodawców”	Numer projektu	P.1.1.11.
Uzasadnienie wyboru	Celem projektu jest wzmocnienie współpracy między uczelniami a pracodawcami poprzez analizowanie i rozwiązywanie w pracach dyplomowych konkretnych problemów zgłaszanych przez lokalny biznes.		
	Miernik	Źródło danych	Aktualna wartość
		Trend zmian	
	Liczba wdrożonych projektów współpracy pomiędzy przedsiębiorcami a uczelniami - w zakresie rozwiązywania w pracach dyplomowych studentów konkretnych problemów zgłaszanych przez lokalny biznes (szt.)	Państwowa Wyższa Szkoła Zawodowa w Lesznie	0
			wzrost o 1
Typy zadań/fazy realizacji zadania			
<p>W ramach projektu zakłada się, że pracodawcy będą zgłaszali problemy do rozwiązania, które studenci w ramach prac dyplomowych mogliby rozwiązywać. Student pisząc pracę zapoznaje się z firmą – zasadami jej funkcjonowania, a przedsiębiorca otrzymuje gotowy produkt – opracowanie na wybrane zagadnienie.</p> <p><i>Realizacja zadania będzie w wysokim stopniu oddziaływała na cały obszar Aglomeracji Leszczyńskiej – oferta będzie skierowana do studentów i przedsiębiorców z terenu wszystkich Gmin OFAL.</i></p> <p><i>Podjęcie działań w tym zakresie (wypracowanie efektywnego systemu edukacji i aktywności mieszkańców) wpłynie również na poprawę rynku pracy (dostosowanie do potrzeb lokalnych przedsiębiorców oraz potencjalnych inwestorów), rozwój infrastruktury edukacyjnej, podniesie w atrakcyjność inwestycyjną, ograniczy proces migracyjny ludności i związaną z tym depopulację (w szczególności młodych osób).</i></p>			
Wartość zadania w mln zł	Nie dotyczy	Źródła finansowania	Nie dotyczy
Czas realizacji zadania (w latach)	od 2015 r.		
Podmiot odpowiedzialny za realizację	PWSZ		
Partnerzy	LCB Sp. z o.o., wyższe uczelnie		

Priorytet 1. Dynamiczna innowacyjna gospodarka i przedsiębiorczość		
Cel strategiczny: C.1.2 Podniesienie atrakcyjności oferty inwestycyjnej Aglomeracji Leszczyńskiej		
Przedsięwzięcia strategiczne	Instytucja koordynująca	partnerzy
P.1.2.1. Utworzenie Centrum Obsługi Inwestora OFAL	Miasto Leszno	JST OFAL, Urzędy Pracy w Lesznie i w Wolsztynie, LCB Sp. z o.o.
P.1.2.2 Podniesienie atrakcyjności inwestycyjnej poprzez uzbrojenie terenów inwestycyjnych m.in. dotyczy to nieruchomości zlokalizowanych w Lesznie, Gminie Przemęt, Gminie Krzemieniewo, Gminie Świeciechowa, Gminie Lipno, Gminie Rydzyna, Gminie Włoszakowice, Gminie Wijewo.	Miasto Leszno	JST OFAL, IOB

KARTA PROJEKTU STRATEGICZNEGO nr 1.2.1.			
Priorytet	Dynamiczna innowacyjna gospodarka i przedsiębiorczość	Numer priorytetu	1
Cel strategiczny	Podniesienie atrakcyjności oferty inwestycyjnej Aglomeracji Leszczyńskiej	Numer celu strategicznego	C.1.2.
Nazwa projektu	Utworzenie Centrum Obsługi Inwestora OFAL	Numer projektu	P.1.2.1.
Uzasadnienie wyboru	<p>Projekt ma na celu wsparcie potencjalnych inwestorów oraz już działających podmiotów gospodarczych z terenu Aglomeracji Leszczyńskiej, które tworzą, jak również utrzymują stałe miejsca pracy.</p> <p>Wsparcie odbywać się będzie poprzez promocję zintegrowanej oferty inwestycyjnej gmin tworzących Aglomerację Leszczyńską.</p> <p>Projekt zakłada kompleksowe informowanie o dostępnych terenach inwestycyjnych z terenu wszystkich Gmin tworzących OFAL.</p>		
Miernik	Źródło danych	Aktualna wartość	Trend zmian
Liczba utworzonych Centrów Obsługi Inwestora (szt.)	Miasto Leszno	0	wzrost o 1
Typy zadań/fazy realizacji zadania			
<p>Zadanie polegać będzie głównie na gromadzeniu i aktualizowaniu wspólnej oferty inwestycyjnej OFAL. Koordynator w Mieście Lesznie będzie współpracował z przedstawicielami partnerów w OFAL zajmującymi się obsługą inwestorów. W ramach bieżących działań COI OFAL podejmowane będą następujące działania/inicjatywy:</p> <ul style="list-style-type: none"> – pomoc i bezpośrednia asysta podczas wizji lokalnych inwestorów na terenach oferowanych do zagospodarowania nieruchomości, – działalność promocyjno-informacyjna dostępnej oferty inwestycyjnej, możliwych do uzyskania ulgach i zwolnieniach podatkowych, dostępności instrumentów wsparcia, które ułatwiają zakładanie i prowadzenie działalności gospodarczej oraz możliwościach ich wykorzystania – bezpośrednie spotkania, strona WWW, tablice informacyjne, organizacja i udział w konferencjach, targach skierowanych do przedsiębiorców i inwestorów), – zachęcanie przedsiębiorców do podejmowania i rozszerzania działalności (kreowanie nowych miejsc pracy), – współpraca z lokalnymi instytucjami kluczowymi na etapie wyboru lokalizacji przez inwestora, rozpoczęcia i rozszerzenia działalności gospodarczej (np. PUP, placówki edukacyjne), – pomoc administracyjno-prawna w celu szybkiego i sprawnego załatwiania niezbędnych formalności związanych procesem inwestowania (np. standaryzacja procesu obsługi inwestora w ramach wszystkich Gmin OFAL – szybka ścieżka inwestycyjna). <p><i>Realizacja zadania będzie w wysokim stopniu oddziaływała na cały obszar Aglomeracji Leszczyńskiej – z oferty będą mogli skorzystać również przedsiębiorcy i inne podmioty spoza terenu Miasta Leszna.</i></p> <p><i>Podjęcie działań w tym zakresie (na rzecz konkurencyjnej i innowacyjnej gospodarki) wpłynie również na poprawę rynku pracy (powstanie nowych miejsc pracy), rozwój oferty edukacyjnej</i></p>			

dostosowanej do potrzeb lokalnego rynku pracy, rozwój infrastruktury edukacyjnej, podniesie w znaczący sposób atrakcyjność inwestycyjną, ograniczy proces migracyjny ludności i związaną z tym depopulację (w szczególności młodych osób o najwyższych kwalifikacjach zawodowych). Ponadto realizacja zadania bezpośrednio wiąże się z rozwojem współpracy pomiędzy sektorem prywatnym oraz podmiotami publicznymi.

Wartość zadania w mln zł	b.d.	Źródła finansowania	<ul style="list-style-type: none"> – środki zewnętrzne /Fundusze Europejskie/ – środki własne JST
Czas realizacji zadania (w latach)	od 2015 r.		
Podmiot odpowiedzialny za realizację	Miasto Leszno		
Partnerzy	JST wchodzące w skład OFAL, PUP w Lesznie, PUP w Wolsztynie, LCB Sp. z o.o.		

KARTA PROJEKTU STRATEGICZNEGO nr 1.2.2.			
Priorytet	Dynamiczna innowacyjna gospodarka i przedsiębiorczość	Numer priorytetu	1
Cel strategiczny	Podniesienie atrakcyjności oferty inwestycyjnej Aglomeracji Leszczyńskiej	Numer celu strategicznego	C.1.2.
Nazwa projektu	Podniesienie atrakcyjności inwestycyjnej poprzez uzbrojenie terenów inwestycyjnych	Numer projektu	P.1.2.2.
Uzasadnienie wyboru	<p>Projekt ma na celu zapewnienie odpowiednich warunków do inwestowania już działającym podmiotom gospodarczym z terenu Aglomeracji Leszczyńskiej, które tworzą, jak również utrzymują stałe miejsca pracy, poprzez uzbrojenie terenów inwestycyjnych.</p> <p>Realizacja projektu ma również zapewnić odpowiednie warunki do inwestowania potencjalnym inwestorom.</p> <p>Projekt zakłada budowę niezbędnej infrastruktury technicznej na terenach inwestycyjnych zlokalizowanych na obszarze poszczególnych Gmin tworzących OFAL. Aktualnie infrastruktura techniczna nie jest w wystarczającym stopniu rozwinięta. Dotyczy to w szczególności obszarów wiejskich. Partnerzy OFAL, aby pozyskać nowych inwestorów muszą oferować dobrze przygotowane tereny. Projekt ma na celu podniesienie jakości oraz funkcjonalności infrastruktury, która ma służyć rozwojowi przedsiębiorczości na obszarach miejskich i wiejskich (pozyskanie inwestorów, dzięki atrakcyjnym terenom inwestycyjnym).</p>		
	Miernik	Źródło danych	Aktualna wartość
	Powierzchnia nowych terenów inwestycyjnych, które zostały wyposażone w infrastrukturę techniczną (ha)	JST OFAL	0
			Trend zmian
			bd.
Typy zadań/fazy realizacji zadania			
<p>1. Uzbrojenie w niezbędną infrastrukturę terenów inwestycyjnych zlokalizowanych na terenie Miasta Leszna - Strefa Inwestycyjna I.D.E.A.</p> <p><i>Realizacja zadania będzie w wysokim stopniu oddziaływała na cały obszar Aglomeracji Leszczyńskiej – z oferty inwestycyjnej będą mogli skorzystać również przedsiębiorcy i inne podmioty spoza terenu gdzie zlokalizowane są tereny inwestycyjne. Ulokowanie nowej inwestycji w strefie inwestycyjnej będzie miało bezpośrednie przełożenie na sytuację na lokalnym rynku pracy w innych gminach OFAL.</i></p> <p><i>Podjęcie działań w tym zakresie (na rzecz podniesienia atrakcyjności oferty inwestycyjnej Aglomeracji Leszczyńskiej) wpłynie również na poprawę rynku pracy (powstanie nowych miejsc pracy), rozwój oferty edukacyjnej dostosowanej do potrzeb lokalnego rynku pracy, rozwój infrastruktury edukacyjnej, zabezpieczy środowisko naturalne przed negatywnymi oddziaływaniami w zakresie prowadzonej działalności gospodarczej (m.in. ścieki), ograniczy proces migracyjny ludności i związaną z tym depopulację (w szczególności młodych osób o najwyższych kwalifikacjach zawodowych).</i></p>			

Wartość zadania w mln zł	b.d.	Źródła finansowania	– środki zewnętrzne /Fundusze Europejskie/ – środki własne JST
Czas realizacji zadania (w latach)	od 2015 r.		
Podmiot odpowiedzialny za realizację	Miasto Leszno		
Partnerzy	JST OFAL, IOB		
Typy zadań/fazy realizacji zadania			
<p>2. Uzbrojenie w niezbędną infrastrukturę techniczną terenów inwestycyjnych zlokalizowanych na terenie Gminy Przemęt – podstrefa Kostrzyńsko-Słubickiej SSE</p> <p><i>Realizacja zadania będzie w wysokim stopniu oddziaływała na cały obszar Aglomeracji Leszczyńskiej – z oferty inwestycyjnej będą mogli skorzystać również przedsiębiorcy i inne podmioty spoza terenu gdzie zlokalizowane są tereny inwestycyjne. Ulokowanie nowej inwestycji w strefie inwestycyjnej będzie miało bezpośrednie przełożenie na sytuację na lokalnym rynku pracy w innych gminach OFAL.</i></p> <p><i>Podjęcie działań w tym zakresie (na rzecz podniesienia atrakcyjności oferty inwestycyjnej Aglomeracji Leszczyńskiej) wpłynie również na poprawę rynku pracy (powstanie nowych miejsc pracy), rozwój oferty edukacyjnej dostosowanej do potrzeb lokalnego rynku pracy, rozwój infrastruktury edukacyjnej, zabezpieczy środowisko naturalne przed negatywnymi oddziaływaniami w zakresie prowadzonej działalności gospodarczej (m.in. ścieki), ograniczy proces migracyjny ludności i związaną z tym depopulację (w szczególności młodych osób o najwyższych kwalifikacjach zawodowych).</i></p>			
Wartość zadania w mln zł	b.d.	Źródła finansowania	– środki zewnętrzne /Fundusze Europejskie/ – środki własne JST
Czas realizacji zadania (w latach)	od 2015 r.		
Podmiot odpowiedzialny za realizację	Gmina Przemęt		
Partnerzy	JST OFAL, Leszczyńskie Centrum Biznesu Sp. z o.o.		
Typy zadań/fazy realizacji zadania			
<p>3. Uzbrojenie w niezbędną infrastrukturę techniczną terenów inwestycyjnych zlokalizowanych na terenie Gminy Krzemieniewo</p> <p><i>Realizacja zadania będzie w wysokim stopniu oddziaływała na cały obszar Aglomeracji Leszczyńskiej – z oferty inwestycyjnej będą mogli skorzystać również przedsiębiorcy i inne podmioty spoza terenu gdzie zlokalizowane są tereny inwestycyjne. Ulokowanie nowej inwestycji w strefie inwestycyjnej będzie miało bezpośrednie przełożenie na sytuację na lokalnym rynku pracy w innych gminach OFAL.</i></p> <p><i>Podjęcie działań w tym zakresie (na rzecz podniesienia atrakcyjności oferty inwestycyjnej Aglomeracji Leszczyńskiej) wpłynie również na poprawę rynku pracy (powstanie nowych miejsc pracy), rozwój oferty edukacyjnej dostosowanej do potrzeb lokalnego rynku pracy, rozwój infrastruktury edukacyjnej, zabezpieczy środowisko naturalne przed negatywnymi oddziaływaniami w zakresie prowadzonej działalności gospodarczej (m.in. ścieki), ograniczy</i></p>			

proces migracyjny ludności i związaną z tym depopulację (w szczególności młodych osób o najwyższych kwalifikacjach zawodowych).

Wartość zadania w mln zł	b.d.	Źródła finansowania	– środki zewnętrzne /Fundusze Europejskie/ – środki własne JST
Czas realizacji zadania (w latach)	od 2015 r.		
Podmiot odpowiedzialny za realizację	Gmina Krzemieniewo		
Partnerzy	JST OFAL, Leszczyńskie Centrum Biznesu Sp. z o.o.		

Typy zadań/fazy realizacji zadania

4. Uzbrojenie w niezbędną infrastrukturę techniczną terenów inwestycyjnych zlokalizowanych na terenie Gminy Święciechowa

Realizacja zadania będzie w wysokim stopniu oddziaływała na cały obszar Aglomeracji Leszczyńskiej – z oferty inwestycyjnej będą mogli skorzystać również przedsiębiorcy i inne podmioty spoza terenu gdzie zlokalizowane są tereny inwestycyjne. Ulokowanie nowej inwestycji w strefie inwestycyjnej będzie miało bezpośrednie przełożenie na sytuację na lokalnym rynku pracy w innych gminach OFAL.

Podjęcie działań w tym zakresie (na rzecz podniesienia atrakcyjności oferty inwestycyjnej Aglomeracji Leszczyńskiej) wpłynie również na poprawę rynku pracy (powstanie nowych miejsc pracy), rozwój oferty edukacyjnej dostosowanej do potrzeb lokalnego rynku pracy, rozwój infrastruktury edukacyjnej, zabezpieczy środowisko naturalne przed negatywnymi oddziaływaniami w zakresie prowadzonej działalności gospodarczej (m.in. ścieki), ograniczy proces migracyjny ludności i związaną z tym depopulację (w szczególności młodych osób o najwyższych kwalifikacjach zawodowych).

Wartość zadania w mln zł	b.d.	Źródła finansowania	– środki zewnętrzne /Fundusze Europejskie/ – środki własne JST
Czas realizacji zadania (w latach)	od 2015 r.		
Podmiot odpowiedzialny za realizację	Gmina Święciechowa		
Partnerzy	JST wchodzące w skład OFAL, Leszczyńskie Centrum Biznesu Sp. z o.o.		

Typy zadań/fazy realizacji zadania

5. Uzbrojenie w niezbędną infrastrukturę techniczną terenów inwestycyjnych zlokalizowanych na terenie Gminy Lipno

Realizacja zadania będzie w wysokim stopniu oddziaływała na cały obszar Aglomeracji Leszczyńskiej – z oferty inwestycyjnej będą mogli skorzystać również przedsiębiorcy i inne podmioty spoza terenu gdzie zlokalizowane są tereny inwestycyjne. Ulokowanie nowej inwestycji w strefie inwestycyjnej będzie miało bezpośrednie przełożenie na sytuację na lokalnym rynku pracy w innych gminach OFAL.

Podjęcie działań w tym zakresie (na rzecz podniesienia atrakcyjności oferty inwestycyjnej Aglomeracji Leszczyńskiej) wpłynie również na poprawę rynku pracy (powstanie nowych miejsc

pracy), rozwój oferty edukacyjnej dostosowanej do potrzeb lokalnego rynku pracy, rozwój infrastruktury edukacyjnej, zabezpieczy środowisko naturalne przed negatywnymi oddziaływaniami w zakresie prowadzonej działalności gospodarczej (m.in. ścieki), ograniczy proces migracyjny ludności i związaną z tym depopulację (w szczególności młodych osób o najwyższych kwalifikacjach zawodowych).

Wartość zadania w mln zł	b.d.	Źródła finansowania	– środki zewnętrzne /Fundusze Europejskie/ – środki własne JST
Czas realizacji zadania (w latach)	od 2015 r.		
Podmiot odpowiedzialny za realizację	Gmina Lipno		
Partnerzy	JST OFAL, Leszczyńskie Centrum Biznesu Sp. z o.o.		
Typy zadań/fazy realizacji zadania			
<p>6. Uzbrojenie w niezbędną infrastrukturę techniczną terenów inwestycyjnych zlokalizowanych na terenie Gminy Rydzyna</p> <p><i>Realizacja zadania będzie w wysokim stopniu oddziaływała na cały obszar Aglomeracji Leszczyńskiej – z oferty inwestycyjnej będą mogli skorzystać również przedsiębiorcy i inne podmioty spoza terenu gdzie zlokalizowane są tereny inwestycyjne. Ulokowanie nowej inwestycji w strefie inwestycyjnej będzie miało bezpośrednie przełożenie na sytuację na lokalnym rynku pracy w innych gminach OFAL.</i></p> <p><i>Podjęcie działań w tym zakresie (na rzecz podniesienia atrakcyjności oferty inwestycyjnej Aglomeracji Leszczyńskiej) wpłynie również na poprawę rynku pracy (powstanie nowych miejsc pracy), rozwój oferty edukacyjnej dostosowanej do potrzeb lokalnego rynku pracy, rozwój infrastruktury edukacyjnej, zabezpieczy środowisko naturalne przed negatywnymi oddziaływaniami w zakresie prowadzonej działalności gospodarczej (m.in. ścieki), ograniczy proces migracyjny ludności i związaną z tym depopulację (w szczególności młodych osób o najwyższych kwalifikacjach zawodowych).</i></p>			
Wartość zadania w mln zł	b.d.	Źródła finansowania	– środki zewnętrzne /Fundusze Europejskie/ – środki własne JST
Czas realizacji zadania (w latach)	od 2015 r.		
Podmiot odpowiedzialny za realizację	Gmina Rydzyna		
Partnerzy	JST OFAL, Leszczyńskie Centrum Biznesu Sp. z o.o.		
Typy zadań/fazy realizacji zadania			
<p>7. Uzbrojenie w niezbędną infrastrukturę techniczną terenów inwestycyjnych zlokalizowanych na terenie Gminy Włoszakowice</p> <p><i>Realizacja zadania będzie w wysokim stopniu oddziaływała na cały obszar Aglomeracji Leszczyńskiej – z oferty inwestycyjnej będą mogli skorzystać również przedsiębiorcy i inne podmioty spoza terenu gdzie zlokalizowane są tereny inwestycyjne. Ulokowanie nowej inwestycji w strefie inwestycyjnej będzie miało bezpośrednie przełożenie na sytuację na lokalnym rynku pracy w innych gminach OFAL.</i></p>			

<i>Podjęcie działań w tym zakresie (na rzecz podniesienia atrakcyjności oferty inwestycyjnej Aglomeracji Leszczyńskiej) wpłynie również na poprawę rynku pracy (powstanie nowych miejsc pracy), rozwój oferty edukacyjnej dostosowanej do potrzeb lokalnego rynku pracy, rozwój infrastruktury edukacyjnej, zabezpieczy środowisko naturalne przed negatywnymi oddziaływaniami w zakresie prowadzonej działalności gospodarczej (m.in. ścieki), ograniczy proces migracyjny ludności i związaną z tym depopulację (w szczególności młodych osób o najwyższych kwalifikacjach zawodowych).</i>			
Wartość zadania w mln zł	b.d.	Źródła finansowania	– środki zewnętrzne /Fundusze Europejskie/ – środki własne JST
Czas realizacji zadania (w latach)	od 2015 r.		
Podmiot odpowiedzialny za realizację	Gmina Włoszakowice		
Partnerzy	JST wchodzące w skład OFAL, Leszczyńskie Centrum Biznesu Sp. z o.o.		
Typy zadań/fazy realizacji zadania			
8. Uzbrojenie w niezbędną infrastrukturę techniczną terenów inwestycyjnych zlokalizowanych na terenie Gminy Wijewo			
<i>Realizacja zadania będzie w wysokim stopniu oddziaływała na cały obszar Aglomeracji Leszczyńskiej – z oferty inwestycyjnej będą mogli skorzystać również przedsiębiorcy i inne podmioty spoza terenu gdzie zlokalizowane są tereny inwestycyjne. Ulokowanie nowej inwestycji w strefie inwestycyjnej będzie miało bezpośrednie przełożenie na sytuację na lokalnym rynku pracy w innych gminach OFAL.</i>			
<i>Podjęcie działań w tym zakresie (na rzecz podniesienia atrakcyjności oferty inwestycyjnej Aglomeracji Leszczyńskiej) wpłynie również na poprawę rynku pracy (powstanie nowych miejsc pracy), rozwój oferty edukacyjnej dostosowanej do potrzeb lokalnego rynku pracy, rozwój infrastruktury edukacyjnej, zabezpieczy środowisko naturalne przed negatywnymi oddziaływaniami w zakresie prowadzonej działalności gospodarczej (m.in. ścieki), ograniczy proces migracyjny ludności i związaną z tym depopulację (w szczególności młodych osób o najwyższych kwalifikacjach zawodowych).</i>			
Wartość zadania w mln zł	b.d.	Źródła finansowania	– środki zewnętrzne /Fundusze Europejskie/ – środki własne JST
Czas realizacji zadania (w latach)	od 2015 r.		
Podmiot odpowiedzialny za realizację	Gmina Wijewo		
Partnerzy	JST OFAL, Leszczyńskie Centrum Biznesu Sp. z o.o.		

Priorytet 1. Dynamiczna innowacyjna gospodarka i przedsiębiorczość

Cel strategiczny: C 1.3 Atrakcyjna oferta turystyczno-rekreacyjna

Przedsięwzięcia strategiczne	Instytucja koordynująca	partnerzy
P.1.3.1. Promocja produktów turystycznych regionu leszczyńskiego	Organizacja Turystyczna Leszno – Region	JST OFAL
<p>P.1.3.2. Zintegrowany program zagospodarowania na cele turystyczne zbiorników i cieków wodnych</p> <p>m.in.</p> <ol style="list-style-type: none"> 1. „Rewitalizacja Szlaku Konwaliowego”, 2. „Połączenie jezior kanałami, umożliwiającymi żeglugę dużych jednostek pływających” – Gmina Przemęt, Gmina Wijewo, Gmina Włoszakowice, 3. Rewitalizacja szlaku kajakowego oraz infrastruktury towarzyszącej na jeziorach i kanałach na odcinku ok. 9 km w Gminie Osieczna, 4. Utworzenie szlaku kajakowego poprzez dogodne połączenie jezior kanałami (udrożnienie kanałów łączących jeziora) oraz budowa rekreacyjnej infrastruktury towarzyszącej przy Jeziorze Trzytonowym w Gminie Wijewo, 5. Zagospodarowanie terenów przy jeziorze Krzyckim w Gołanicach – Gmina Święciechowa. 	Gmina Włoszakowice	JST OFAL, Wielkopolski Zarząd Melioracji i Urządzeń Wodnych, Organizacja Turystyczna Leszno – Region

KARTA PROJEKTU STRATEGICZNEGO nr 1.3.1.			
Priorytet	Dynamiczna innowacyjna gospodarka i przedsiębiorczość	Numer priorytetu	1
Cel strategiczny	Atrakcyjna oferta turystyczno-rekreacyjna	Numer celu strategicznego	C.1.3.
Nazwa projektu	Promocja produktów turystycznych regionu leszczyńskiego	Numer projektu	P.1.3.1.
Uzasadnienie wyboru	Teren działania – Miasto Leszno, region leszczyński (powiat leszczyński oraz Gmina Przemęt). Projekt ma charakter kompleksowy, obejmuje różne formy promocji. Szereg zaplanowanych w projekcie działań promocyjnych, komplementarnych i spójnych z dotychczasowymi założeniami i stanowiących ich kontynuację i zarazem element długofalowej promocji.		
	Miernik	Źródło danych	Aktualna wartość
	Liczba wdrożonych nowych przedsięwzięć związanych z promocją produktów turystycznych regionu leszczyńskiego (szt.)	Organizacja Turystyczna Leszno – Region	0
			Trend zmian
			wzrost o 1
Typy zadań/fazy realizacji zadania			
<p>Kompleksowość i różnorodność zaplanowanych form promocji (wydawnictwa promocyjne, organizacja imprez, kampanie wizerunkowe, gadzety), a także badania, które będą stanowić merytoryczną podstawę do realizacji projektu dają gwarancję osiągnięcia długofalowych rezultatów promocyjnych.</p> <p>W ramach projektu zaplanowano następujące działania:</p> <ul style="list-style-type: none"> – Organizacja i promocja imprez promujących produkty turystyczne regionu leszczyńskiego, – Przygotowanie i druk wydawnictw oraz gadżetów promujących produkty turystyczne regionu leszczyńskiego, – Kampania wizerunkowa promująca produkty regionu leszczyńskiego, – Promocja regionu leszczyńskiego na giełdach i targach turystycznych. Badania opinii dot. Znajomości produktów turystycznych wśród turystów odwiedzających region leszczyński. <p><i>Realizacja zadania będzie w wysokim stopniu oddziaływała na cały obszar Aglomeracji Leszczyńskiej – oferta w zakresie produktów turystycznych regionu leszczyńskiego obejmuje wszystkie JST OFAL.</i></p> <p><i>Podjęcie działań w tym zakresie (na rzecz powstania atrakcyjnej oferty turystyczno-rekreacyjnej) wpłynie również na poprawę rynku pracy (powstanie nowych miejsc pracy), podniesie atrakcyjność inwestycyjną, ograniczy proces migracyjny ludności i związaną z tym depopulację (w szczególności młodych osób o najwyższych kwalifikacjach zawodowych).</i></p>			
Wartość zadania w mln zł	Średniorocznie ok. 0,55 mln zł	Źródła finansowania	– środki własne JST – środki zewnętrzne /Fundusze Europejskie/
Czas realizacji zadania (w latach)	od 2015 r.		

Podmiot odpowiedzialny za realizację	Organizacja Turystyczna Leszno – Region
Partnerzy	JST OFAL

KARTA PROJEKTU STRATEGICZNEGO nr 1.3.2.			
Priorytet	Dynamiczna innowacyjna gospodarka i przedsiębiorczość	Numer priorytetu	1
Cel strategiczny	Atrakcyjna oferta turystyczno-rekreacyjna	Numer celu strategicznego	C.1.3.
Nazwa projektu	Zintegrowany program zagospodarowania na cele turystyczne zbiorników i cieków wodnych	Numer projektu	P.1.3.2.
Uzasadnienie wyboru	Do głównych walorów przyrodniczych Aglomeracji Leszczyńskiej należą liczne, malownicze jeziora, urozmaicona rzeźba terenu w strefie pojezierzy, duże kompleksy leśne w jego północno-zachodniej części oraz czyste powietrze. Wiele obszarów i obiektów, ze względu na unikalne walory przyrodnicze i krajobrazowe objętych zostało ochroną prawną w formie rezerwatów, parku krajobrazowego, obszarów chronionego krajobrazu, obszarów Natura 2000 oraz pomników przyrody. Atutem jest także możliwość wędkowania, polowania oraz obserwacji ptactwa wodnego.		
	Miernik	Źródło danych	Aktualna wartość
	Długość utworzonych szlaków wodnych (km)	JST OFAL	0
	Długość zrewitalizowanych szlaków wodnych (km)	JST OFAL	0
			Trend zmian
			b.d.
			b.d.
Typy zadań/fazy realizacji zadania			
W ramach projektu przewidziano realizację m.in. następujących zadań:			
1. Rewitalizacja Szlaku Konwaliowego			
<p>Projekt realizowany będzie na terenie Przemęckiego Parku Krajobrazowego (gmin Wijewo, Włoszakowice, Przemęt). Projekt ma charakter inwestycyjny, zakłada udroźnienie oraz wybagrowanie kanałów i cieków wodnych łączących poszczególne jeziora. Oznakowanie szlaku jak i oznakowanie miejsc postoju i biwakowania. Umieszczenie na szlaku tablic informacyjnych z miejscami – wypożyczalniami sprzętu. Udoskonalenie polegające na budowie „Mariny” w Osłoninie z możliwością do wodowania i cumowania jednostek pływających. Przyczyni się to do lepszej promocji regionu leszczyńskiego poprzez turystykę wodną.</p>			
<p><i>Realizacja zadania będzie w wysokim stopniu oddziaływała na cały obszar Aglomeracji Leszczyńskiej – zbiorniki i ciek wodne zlokalizowane na terenie OFAL tworzą zintegrowany produkt turystyczny związany z turystyką wodną. Dodatkowo turystyka wodna powiązana jest ściśle z innymi lokalnymi produktami rekreacyjno-turystycznymi.</i></p>			
<p><i>Podjęcie działań w tym zakresie (na rzecz powstania atrakcyjnej oferty turystyczno-rekreacyjnej) wpłynie również na poprawę rynku pracy (powstanie nowych miejsc pracy), podniesie atrakcyjność inwestycyjną, ograniczy proces migracyjny ludności i związaną z tym depopulację (w szczególności młodych osób o najwyższych kwalifikacjach zawodowych), podniesie jakość życia mieszkańców, poprawi bezpieczeństwo osób korzystających z cieków i akwenów</i></p>			

wodnych.			
Wartość zadania w mln zł	b.d.	Źródła finansowania	– środki własne JST – środki zewnętrzne /Fundusze Europejskie/
Czas realizacji zadania (w latach)	od 2015 r.		
Podmiot odpowiedzialny za realizację	Gmina Włoszakowice, Wijewo, Przemęt		
Partnerzy	Organizacja Turystyczna Leszno – Region, JST OFAL, Wielkopolski Zarząd Melioracji i Urzędzeń Wodnych		
Typy zadań/fazy realizacji zadania			
<p>2. „Połączenie jezior kanałami, umożliwiającymi żeglugę dużych jednostek pływających”</p> <p>Celem projektu jest połączenie jezior kanałami umożliwiającymi żeglugę dużych jednostek pływających (do przewozów turystycznych) - na terenie Gminy Przemęt, Gminy Wijewo, Gminy Włoszakowice. Długość trasy wynosi ok. 37 km. Jeziora i kanały należą do Skarbu Państwa.</p> <p>Żegluga odbywałaby się na następującej trasie: Jezioro Wieleńskie → Struga Kaszczorska → Młynówka → Jezioro Mochyńskie → Południowy Kanał Obry → Kanał Przemęcki → Jezioro Przemęckie Małe → Jezioro Błotnickie → Kanał Błotnicki → Kanały w kierunku Jeziora Dominickiego → kanały w kierunku Jeziora Trzytoniowego. Projekt ma charakter inwestycyjny (budowa nowych i udrożnienie istniejących szlaków wodnych)</p> <p><i>Realizacja zadania będzie w wysokim stopniu oddziaływała na cały obszar Aglomeracji Leszczyńskiej – zbiorniki i ciek wodne zlokalizowane na terenie OFAL tworzą zintegrowany produkt turystyczny związany turystyką wodną. Dodatkowo turystyka wodna powiązana jest ściśle z innymi lokalnymi produktami rekreacyjno-turystycznymi.</i></p> <p><i>Podjęcie działań w tym zakresie (na rzecz powstania atrakcyjnej oferty turystyczno-rekreacyjnej) wpłynie również na poprawę rynku pracy (powstanie nowych miejsc pracy), podniesie atrakcyjność inwestycyjną, ograniczy proces migracyjny ludności i związaną z tym depopulację (w szczególności młodych osób o najwyższych kwalifikacjach zawodowych), podniesie jakość życia mieszkańców, poprawi bezpieczeństwo osób korzystających z cieków i akwenów wodnych.</i></p>			
Wartość zadania w mln zł	b.d.	Źródła finansowania	– środki własne JST – środki zewnętrzne /Fundusze Europejskie/
Czas realizacji zadania (w latach)	od 2016 r.		
Podmiot odpowiedzialny za realizację	Gmina Przemęt, Gmina Wijewo, Gmina Włoszakowice		
Partnerzy	Organizacja Turystyczna Leszno – Region, JST OFAL, Wielkopolski Zarząd Melioracji i Urzędzeń Wodnych		

Typy zadań/fazy realizacji zadania

3. „Rewitalizacja szlaku kajakowego oraz infrastruktury towarzyszącej na jeziorach i kanałach na odcinku ok. 9 km w Gminie Osieczna”

Na terenie Gminy Osieczna wytyczony jest (nieznakowany) szlak kajakowy. Zaczyna się na jeziorze Łoniewskim i dalej prowadzi rzeką Samica do jeziora Drzeczковского. Z jeziora Drzeczковского prowadzi do jeziora Witosławskiego i Wojnowice. Następnie kanałem kieruje się poza teren Gminy Osieczna w stronę jeziora Jezierzycyckiego i jeziora Wonieść. Stamtąd kanałem można się przedostać do kanału Kościańskiego i dalej do kanału Mosińskiego w stronę Warty.

Potencjalny zakres inwestycji:

- oznakowanie trasy szlaku wodnego (na terenie Gminy Osieczna na długości ok. 9 km),
- wytyczenie i utworzenie miejsc odpoczynku (przystani) na trasie szlaku,
- regularne udrażnianie (wykaszenie) kanałów pomiędzy jeziorami w celu utrzymania ich „przepływalności”.

Realizacja zadania będzie w wysokim stopniu oddziaływała na cały obszar Aglomeracji Leszczyńskiej – zbiorniki i cieki wodne zlokalizowane na terenie OFAL tworzą zintegrowany produkt turystyczny związany turystyką wodną. Dodatkowo turystyka wodna powiązana jest ściśle z innymi lokalnymi produktami rekreacyjno-turystycznymi.

Podjęcie działań w tym zakresie (na rzecz powstania atrakcyjnej oferty turystyczno-rekreacyjnej) wpłynie również na poprawę rynku pracy (powstanie nowych miejsc pracy), podniesie atrakcyjność inwestycyjną, ograniczy proces migracyjny ludności i związaną z tym depopulację (w szczególności młodych osób o najwyższych kwalifikacjach zawodowych), podniesie jakość życia mieszkańców, poprawi bezpieczeństwo osób korzystających z cieków i akwenów wodnych.

Wartość zadania w mln zł	b.d.	Źródła finansowania	– środki własne JST – środki zewnętrzne /Fundusze Europejskie/
Czas realizacji zadania (w latach)	od 2016 r.		
Podmiot odpowiedzialny za realizację	Gmina Osieczna		
Partnerzy	Organizacja Turystyczna Leszno – Region, JST OFAL, Wielkopolski Zarząd Melioracji i Urządzeń Wodnych		

Typy zadań/fazy realizacji zadania

4. „Utworzenie szlaku kajakowego poprzez dogodne połączenie jezior kanałami (udrożnienie kanałów łączących jeziora) oraz budowa rekreacyjnej infrastruktury towarzyszącej przy Jeziorze Trzytonowym w Gminie Wijewo”

Zakres projektu obejmowałby utworzenie szlaku kajakowego poprzez dogodne połączenie jezior kanałami (udrożnienie kanałów łączących jeziora):

- kanał łączący J. Brzeźnie i J. Lincjusz – długość około 0,6 km,
- kanał łączący J. Lincjusz i Jeziora Miałkie i Białe – długość około 0,5 km (odmulenie J.

<p>Miałkiego),</p> <ul style="list-style-type: none"> - kanał łączący J. Białe i J. Breńskie – długość około 0,2 km, - kanał łączący J. Breńskie i J. Trzytonowe – długość około 0,3 km, - kanał łączący J. Brzeźnie i J. Dominickie – długość około 1,4 km. <p>Dodatkowo inwestycja przewidywałaby zagospodarowanie terenu przy Jeziorze Trzytonowym w Wijewie poprzez budowę plaży.</p> <p><i>Realizacja zadania będzie w wysokim stopniu oddziaływała na cały obszar Aglomeracji Leszczyńskiej – zbiorniki i cieki wodne zlokalizowane na terenie OFAL tworzą zintegrowany produkt turystyczny związany turystyką wodną. Dodatkowo turystyka wodna powiązana jest ściśle z innymi lokalnymi produktami rekreacyjno-turystycznymi.</i></p> <p><i>Podjęcie działań w tym zakresie (na rzecz powstania atrakcyjnej oferty turystyczno-rekreacyjnej) wpłynie również na poprawę rynku pracy (powstanie nowych miejsc pracy), podniesie atrakcyjność inwestycyjną, ograniczy proces migracyjny ludności i związaną z tym depopulację (w szczególności młodych osób o najwyższych kwalifikacjach zawodowych), podniesie jakość życia mieszkańców, poprawi bezpieczeństwo osób korzystających z cieków i akwenów wodnych.</i></p>			
Wartość zadania w mln zł	b.d.	Źródła finansowania	– środki własne JST – środki zewnętrzne /Fundusze Europejskie/
Czas realizacji zadania (w latach)	od 2016 r.		
Podmiot odpowiedzialny za realizację	Gmina Wijewo		
Partnerzy	Organizacja Turystyczna Leszno – Region, JST OFAL, Wielkopolski Zarząd Melioracji i Urządzeń Wodnych		
<p>5. „Zagospodarowanie terenów przy jeziorze Krzyckim w Gołanicach – Gmina Świąciechowa.”</p> <p>Zagospodarowanie terenów przy jeziorze poprzez powiększenie plaży, doposażenie w przebieralnię, małą gastronomię oraz bazę noclegową. Możliwość wypożyczenia sprzętu.</p> <p><i>Realizacja zadania będzie w wysokim stopniu oddziaływała na cały obszar Aglomeracji Leszczyńskiej – zbiorniki i cieki wodne zlokalizowane na terenie OFAL tworzą zintegrowany produkt turystyczny związany turystyką wodną. Dodatkowo turystyka wodna powiązana jest ściśle z innymi lokalnymi produktami rekreacyjno-turystycznymi.</i></p> <p><i>Podjęcie działań w tym zakresie (na rzecz powstania atrakcyjnej oferty turystyczno-rekreacyjnej) wpłynie również na poprawę rynku pracy (powstanie nowych miejsc pracy), podniesie atrakcyjność inwestycyjną, ograniczy proces migracyjny ludności i związaną z tym depopulację (w szczególności młodych osób o najwyższych kwalifikacjach zawodowych), podniesie jakość życia mieszkańców, poprawi bezpieczeństwo osób korzystających z cieków i akwenów wodnych.</i></p>			
Wartość zadania w mln zł	b.d.	Źródła finansowania	– środki własne JST – środki zewnętrzne

			/Fundusze Europejskie/
Czas realizacji zadania (w latach)	od 2016 r.		
Podmiot odpowiedzialny za realizację	Gmina Świąciechowa		
Partnerzy	Organizacja Turystyczna Leszno – Region		

Priorytet 2. Aktywna społeczność i atrakcyjne środowisko zamieszkania

Cel strategiczny: C 2.1. Rozwój sprzyjający włączeniu społecznemu i świadczeniu wysokiej jakości usług dla mieszkańców

Przedsięwzięcia strategiczne	Instytucja koordynująca	partnerzy
<p>P.2.1.1. Podejmowanie działań dostosowawczych w polityce społecznej w kontekście starzenia się społeczeństwa</p> <p>m.in.:</p> <ol style="list-style-type: none"> 1. Budowa i funkcjonowanie sieci domów dziennego pobytu dla seniorów i osób niepełnosprawnych, 2. Sieć mobilnych usług opiekuńczych dla osób starszych i niepełnosprawnych, 3. Aktywizacja seniorów (UTW, ośrodki kultury). 	<p>Powiatowe Centrum Pomocy Rodzinie w Lesznie</p>	<p>JST OFAL, GOPS, UTW, ośrodki kultury</p>
<p>P.2.1.2. Budowa nowej Hali Sportowo-Widowiskowej w Lesznie</p>	<p>MOSIR w Lesznie</p>	<p>-</p>
<p>P.2.1.3. Utrzymanie stopnia referencyjności Wojewódzkiego Szpitala Zespołonego w Lesznie</p>	<p>Wojewódzki Szpital Zespołony w Lesznie</p>	<p>JST OFAL</p>
<p>P.2.1.4. Zapewnienie odpowiedniego dostępu do infrastruktury i usług pomocy w sytuacjach kryzysowych</p> <p>m.in.:</p> <ol style="list-style-type: none"> 1. Dom samotnego rodzica z dzieckiem, 2. Pomoc rodzinie „w kryzysie” – poradnia rodzinna z zakresu prawa, psychologii, pedagogiki, medycyny, 3. Młodzieżowe Centrum Profilaktyki „Alternatywa” dla OFAL. 	<p>Powiatowe Centrum Pomocy Rodzinie w Lesznie</p>	<p>MOPR w Lesznie, MCP Alternatywa, Ośrodki Pomocy Społecznej i instytucje społeczne, organizacje pozarządowe, JST OFAL</p>
<p>P.2.1.5 Integrowanie wydarzeń kulturalnych, sportowych i rekreacyjnych z ofertą szlaków tematycznych/produktów turystycznych</p>	<p>Organizacja Turystyczna Leszno – Region</p>	<p>JST OFAL,</p>
<p>P.2.1.6 Utworzenie sieci żłobków/klubów dziecięcych w OFAL</p>	<p>Miasto Leszno</p>	<p>JST OFAL</p>

KARTA PROJEKTU STRATEGICZNEGO nr 2.1.1.			
Priorytet	Aktywna społeczność i atrakcyjne środowisko zamieszkania	Numer priorytetu	1
Cel strategiczny	Rozwój sprzyjający włączeniu społecznemu i świadczeniu wysokiej jakości usług dla mieszkańców	Numer celu strategicznego	C.2.1.
Nazwa projektu	Podejmowanie działań dostosowawczych w polityce społecznej w kontekście starzenia się społeczeństwa	Numer projektu	P.2.1.1.
Uzasadnienie wyboru	<p>Z uwagi na sytuację demograficzną związaną ze wzrostem liczby osób w wieku poprodukcyjnym zamieszkujących Aglomerację Leszczyńską zwiększy się zapotrzebowanie na usługi związane z pomocą społeczną.</p> <p>Według prognoz GUS do roku 2035 liczba osób w wieku 65+ wzrośnie aż o 81,35 % w stosunku do roku 2011. Najdynamiczniejszy wzrost liczby osób w tym wieku będzie miał miejsce w latach 2011-2023 (wzrost o około 61%). Dla grup wiekowych 75+, 80+ oraz 85+ w okresie objętym prognozą przewiduje się jeszcze wyższy wzrost ich liczebności tj.</p> <ul style="list-style-type: none"> – Liczba osób w wieku 75+ wzrośnie aż o 121 % w stosunku roku 2011, – Liczba osób w wieku 80+ wzrośnie aż o 134 % w stosunku roku 2011, – Liczba osób w wieku 85+ wzrośnie aż o 135 % w stosunku roku 2011. 		
	Miernik	Źródło danych	Aktualna wartość
	Liczba nowych domów dziennego pobytu dla seniorów i osób niepełnosprawnych (szt.)	JST OFAL	0
	Liczba wdrożonych projektów w zakresie sieci mobilnych usług opiekuńczych dla osób starszych i niepełnosprawnych (szt.)	JST OFAL, GOPS OFAL	0
	Liczba wdrożonych projektów w zakresie aktywizacji seniorów (szt.)	UTW, ośrodki kultury	0
	Typy zadań/fazy realizacji zadania		
	<p>1. Budowa i funkcjonowanie sieci domów dziennego pobytu dla seniorów i osób niepełnosprawnych</p> <p>Na terenie OFAL nie istnieje publiczny ośrodek dzienny, w którym mogłyby przebywać osoby starsze, czy też niepełnosprawne, gdzie byłaby zapewniona opieka specjalistyczna. Projekt na celu poprawę warunków bytowych, zdrowotnych, poprawę dostępności do edukacji i kultury osób starszych oraz niepełnosprawnych.</p> <p>Projekt przewiduje powstanie sieci ośrodków wsparcia dziennego dla osób starszych i niepełnosprawnych. Do zadań ośrodka należałoby:</p> <ul style="list-style-type: none"> – Zapewnienie dziennej opieki osobom starszym i niepełnosprawnym (miejsce zamieszkania), 		

- Zapobieganie zjawisku wykluczenia społecznego,
- Tworzenie różnych form wsparcia osób w podeszłym wieku i niepełnosprawnych,
- Kształtowanie i wzmocnienie relacji międzyludzkich,
- Umożliwienie dostępu do edukacji i kultury.

Realizacja zadania będzie odbywała się na obszarze całej Aglomeracji Leszczyńskiej przy udziale wszystkich JST wchodzących w skład OFAL. Działania poszczególnych JST OFAL muszą być ze sobą zintegrowane, gdyż we wszystkich JST wystąpią zmiany demograficzne związane ze wzrostem liczby osób w wieku poprodukcyjnym. Realizacja działań w sposób zaplanowany przełoży się dodatkowo na wypracowanie wspólnych standardów wpływających na podniesienie dostępności i jakości usług oraz racjonalizację wydatków w tym zakresie (obniżenie kosztów w przypadku realizowania przedsięwzięć we współpracy).

Podjęcie działań w tym zakresie (rozwój sprzyjający włączeniu społecznemu i świadczeniu wysokiej jakości usług dla mieszkańców) wpłynie również na poprawę rynku pracy (powstanie nowych miejsc pracy), podniesie jakość życia mieszkańców.

Wartość zadania w mln zł	b.d.	Źródła finansowania	- środki własne JST - środki zewnętrzne /Fundusze Europejskie/
Czas realizacji zadania (w latach)	od 2015 r.		
Podmiot odpowiedzialny za realizację	JST OFAL		
Partnerzy	JST OFAL, Ośrodki Pomocy Społecznej i instytucje społeczne		
Typy zadań/fazy realizacji zadania			
<p>2. Sieć mobilnych usług opiekuńczych dla osób starszych i niepełnosprawnych</p> <p>Celem zadania jest zapewnienie zainteresowanym osobom (seniorom) dostępu do opieki medycznej poprzez możliwość dojazdu lekarzy lub wykwalifikowanego opiekuna do osób potrzebujących pomocy lub dowiezienie pacjenta do lekarza specjalisty.</p> <p><i>Realizacja zadania będzie odbywała się na obszarze całej Aglomeracji Leszczyńskiej przy udziale wszystkich JST wchodzących w skład OFAL. Działania poszczególnych JST OFAL muszą być ze sobą zintegrowane, gdyż we wszystkich JST wystąpią zmiany demograficzne związane ze wzrostem liczby osób w wieku poprodukcyjnym. Realizacja działań w sposób zaplanowany przełoży się dodatkowo na wypracowanie wspólnych standardów wpływających na podniesienie dostępności i jakości usług oraz racjonalizację wydatków w tym zakresie (obniżenie kosztów w przypadku realizowania przedsięwzięć we współpracy).</i></p> <p><i>Podjęcie działań w tym zakresie (rozwój sprzyjający włączeniu społecznemu i świadczeniu wysokiej jakości usług dla mieszkańców) wpłynie również na poprawę rynku pracy (powstanie nowych miejsc pracy), podniesie jakość życia mieszkańców.</i></p>			
Wartość zadania w mln zł	0,300 mln zł	Źródła finansowania	- środki własne JST - środki zewnętrzne /Fundusze Europejskie/
Czas realizacji zadania (w latach)	od 2015 r.		

Podmiot odpowiedzialny za realizację	JST OFAL, GOPS OFAL		
Partnerzy	Powiatowe Centrum Pomocy Rodzinie w Lesznie		
Typy zadań/fazy realizacji zadania			
<p>3. Aktywizacja seniorów</p> <p>Aktualnie brak jest wystarczającej ilości miejsc spotkań dla seniorów na terenie Aglomeracji Leszczyńskiej. Celem zadania będzie zapewnienie możliwości wspólnego spędzania czasu, umożliwienie seniorom samorealizacji np. uczestniczenie w zajęciach sportowo-rekreacyjnych, kulturalnych. Realizacja przedmiotowego zadania przewiduje:</p> <ul style="list-style-type: none"> – dotarcie do seniorów, – włączenie społeczne – aktywizacja <p><i>Realizacja zadania będzie odbywała się na obszarze całej Aglomeracji Leszczyńskiej przy udziale wszystkich JST wchodzących w skład OFAL. Działania poszczególnych JST OFAL muszą być ze sobą zintegrowane, gdyż we wszystkich JST wystąpią zmiany demograficzne związane ze wzrostem liczby osób w wieku poprodukcyjnym. Realizacja działań w sposób zaplanowany przełoży się dodatkowo na wypracowanie wspólnych standardów wpływających na podniesienie dostępności i jakości usług oraz racjonalizację wydatków w tym zakresie (obniżenie kosztów w przypadku realizowania przedsięwzięć we współpracy).</i></p> <p><i>Podjęcie działań w tym zakresie (rozwój sprzyjający włączeniu społecznemu i świadczeniu wysokiej jakości usług dla mieszkańców) wpłynie również na podniesienie jakości życia mieszkańców.</i></p>			
Wartość zadania w mln zł	b.d.	Źródła finansowania	<ul style="list-style-type: none"> – środki własne JST – środki zewnętrzne /Fundusze Europejskie/
Czas realizacji zadania (w latach)	od 2015 r.		
Podmiot odpowiedzialny za realizację	UTW, ośrodki kultury		
Partnerzy	JST OFAL		

KARTA PROJEKTU STRATEGICZNEGO nr 2.1.2.			
Priorytet	Aktywna społeczność i atrakcyjne środowisko zamieszkania	Numer priorytetu	1
Cel strategiczny	Rozwój sprzyjający włączeniu społecznemu i świadczeniu wysokiej jakości usług dla mieszkańców	Numer celu strategicznego	C.2.1.
Nazwa projektu	Budowa nowej Hali Sportowo-Widowiskowej w Lesznie	Numer projektu	P.2.1.2.
Uzasadnienie wyboru	W chwili obecnej na terenie Aglomeracji Leszczyńskiej brak jest dużych hal widowiskowo-sportowych. Taka sytuacja ogranicza w zasadniczy sposób możliwość organizowania dużych imprez kulturalno-sportowych.		
	Miernik	Źródło danych	Aktualna wartość
		Trend zmian	
	Liczba nowo wybudowanych hal sportowo-widowiskowych (szt.)	MOSIR w Lesznie	0
			wzrost o 1
Typy zadań/fazy realizacji zadania			
<p>Budowa Hali Sportowo-Widowiskowej w Lesznie.</p> <p>W ramach projektu zakłada się budowę hali sportowo-widowiskowej w Lesznie dysponującej kilkoma tysiącami miejsc siedzących.</p> <p><i>Realizacja zadania będzie w wysokim stopniu oddziaływała na cały obszar Aglomeracji Leszczyńskiej – z oferty (w zakresie imprez sportowo-kulturalnych) będą mogli skorzystać również mieszkańcy spoza terenu Miasta Leszna. Będzie to zatem inwestycja o ponadlokalnym charakterze.</i></p> <p><i>Podjęcie działań w tym zakresie (rozwój sprzyjający włączeniu społecznemu i świadczeniu wysokiej jakości usług dla mieszkańców) wpłynie również na poprawę rynku pracy (powstanie nowych miejsc pracy), podniesie w znaczący sposób atrakcyjność inwestycyjną, wpłynie również na podniesie jakości życia mieszkańców.</i></p>			
Wartość zadania w mln zł	b.d.	Źródła finansowania	– środki własne JST – środki zewnętrzne /Fundusze Europejskie/
Czas realizacji zadania (w latach)	od 2018 r.		
Podmiot odpowiedzialny za realizację	Miejski Ośrodek Sportu i Rekreacji w Lesznie		
Partnerzy	-		

KARTA PROJEKTU STRATEGICZNEGO nr 2.1.3.			
Priorytet	Aktywna społeczność i atrakcyjne środowisko zamieszkania	Numer priorytetu	1
Cel strategiczny	Rozwój sprzyjający włączeniu społecznemu i świadczeniu wysokiej jakości usług dla mieszkańców	Numer celu strategicznego	C.2.1.
Nazwa projektu	Utrzymanie stopnia referencyjności Wojewódzkiego Szpitala Zespołonego w Lesznie	Numer projektu	P.2.1.3.
Uzasadnienie wyboru	<p>Największą placówką służby zdrowia znajdującą się na terenie Aglomeracji Leszczyńskiej jest Wojewódzki Szpital Zespołony w Lesznie. W chwili obecnej posiada on drugi poziom referencyjny, który obejmuje szpitale wojewódzkie. Placówki takie udzielają świadczeń zdrowotnych w czterech podstawowych specjalnościach: chorób wewnętrznych, chirurgii ogólnej, położnictwa i ginekologii, pediatrii, a także z zakresu anestezjologii i intensywnej terapii oraz co najmniej w czterech z następujących specjalności: kardiologii, neurologii, dermatologii, patologii ciąży i noworodka, okulistyki, laryngologii, chirurgii urazowej, urologii, neurochirurgii, chirurgii dziecięcej i chirurgii onkologicznej.</p>		
	Miernik	Źródło danych	Aktualna wartość
	Liczba nowych działań lobbingowych, wspierających utrzymanie poziomu referencyjności Wojewódzkiego Szpitala Zespołonego w Lesznie (szt.)	Wojewódzki Szpital Zespołony w Lesznie	0
			Trend zmian
			Wzrost o 10
Typy zadań/fazy realizacji zadania			
<p>Utrzymanie stopnia referencyjności Wojewódzkiego Szpitala Zespołonego w Lesznie.</p> <p>Podjęcie przez członków OFAL działań lobbingowych, wspierających (w tym w zakresie wsparcia finansowego) mających na celu utrzymanie poziomu referencyjności Wojewódzkiego Szpitala Zespołonego w Lesznie.</p> <p><i>Realizacja zadania będzie w wysokim stopniu oddziaływała na cały obszar Aglomeracji Leszczyńskiej – z oferty Szpitala korzystają również mieszkańcy spoza terenu Miasta Leszna.</i></p> <p><i>Podjęcie działań w tym zakresie (rozwój sprzyjający włączeniu społecznemu i świadczeniu wysokiej jakości usług dla mieszkańców) ma wpływ na rynek pracy (utrzymanie miejsc pracy) oraz jakości życia mieszkańców.</i></p>			
Wartość zadania w mln zł	-	Źródła finansowania	-
Czas realizacji zadania (w latach)	od 2014 r.		
Podmiot odpowiedzialny za realizację	Wojewódzki Szpital Zespołony w Lesznie.		
Partnerzy	JST OFAL		

KARTA PROJEKTU STRATEGICZNEGO nr 2.1.4.			
Priorytet	Aktywna społeczność i atrakcyjne środowisko zamieszkania	Numer priorytetu	1
Cel strategiczny	Rozwój sprzyjający włączeniu społecznemu i świadczeniu wysokiej jakości usług dla mieszkańców	Numer celu strategicznego	C.2.1.
Nazwa projektu	Zapewnienie odpowiedniego dostępu do infrastruktury i usług pomocy w sytuacjach kryzysowych	Numer projektu	P.2.1.4.
Uzasadnienie wyboru	<p>W wyniku realizacji projektu rozbudowana zostanie infrastruktura i usługi w zakresie pomocy w sytuacjach kryzysowych.</p> <p>Kobiety oczekujące dziecka w trudnej sytuacji życiowej dzięki funkcjonowaniu domu samotnego rodzica z dzieckiem znajdą schronienie i otrzymają wsparcie przygotowujące do dalszego życia.</p> <p>Ponadto występuje konieczność zapewnienia specjalistycznej całodobowej opieki dla młodzieży w wybranych przypadkach kryzysowych (dla całego obszaru OFAL).</p>		
	Miernik	Źródło danych	Aktualna wartość
	Liczba nowych domów samotnego rodzica z dzieckiem (szt.)	Powiatowe Centrum Pomocy Rodzinie w Lesznie	0
	Liczba nowoutworzonych poradni rodzinnych z zakresu prawa, psychologii, pedagogiki (szt.)	Powiatowe Centrum Pomocy Rodzinie w Lesznie	0
	Liczba nowoutworzonych ośrodków profilaktyki dla młodzieży (szt.)	Powiatowe Centrum Pomocy Rodzinie w Lesznie	0
	Typy zadań/fazy realizacji zadania		
	<p>1. Dom samotnego rodzica z dzieckiem</p> <p>W ramach projektu zakłada się utworzenie „Domu samotnego rodzica z dzieckiem”. Realizacja projektu pomoże w wyjściu z kryzysu, zapewni schronienie do narodzin dziecka, przygotowanie do życia poza domem, przygotuje do opieki nad dzieckiem.</p> <p><i>Realizacja zadania będzie w wysokim stopniu oddziaływała na cały obszar Aglomeracji Leszczyńskiej – z oferty („Domu samotnego rodzica z dzieckiem”) będą mogli skorzystać również mieszkańcy spoza terenu Miasta Leszna. Będzie to, zatem inwestycja o ponadlokalnym charakterze.</i></p>		

Podjęcie działań w tym zakresie (rozwój sprzyjający włączeniu społecznemu i świadczeniu wysokiej jakości usług dla mieszkańców) wpłynie również na poprawę rynku pracy (powstanie nowych miejsc pracy), wpłynie również na podniesie jakości życia mieszkańców.

Wartość zadania w mln zł	b.d.	Źródła finansowania	– środki własne JST – środki zewnętrzne /Fundusze Europejskie/
Czas realizacji zadania (w latach)	od 2015 r.		
Podmiot odpowiedzialny za realizację	MOPR w Lesznie		
Partnerzy	Ośrodki Pomocy Społecznej i instytucje społeczne, organizacje pozarządowe		

Typy zadań/fazy realizacji zadania

2. Pomoc rodzinie „w kryzysie” – poradnia rodzinna z zakresu prawa, psychologii, pedagogiki,

W ramach projektu zakłada się, że utworzona poradnia będzie świadczyła następujące usługi:

- pomoc w formie terapii rodzinnej,
- pomoc świadczona w sytuacji rozwodów,
- pomoc świadczona eurosierotom i ich opiekunom,
- wsparcie wychowania i wspomaganie rozwoju dzieci i młodzieży
- wsparcie rozwoju osobistego członków rodzin (umiejętności interpersonalne i intrapersonalne, warsztaty umiejętności rodzicielskie),
- psychoedukacji rodziców,
- oddziałujące na poprawę sytuacji rodzin współzależniowych,
- oddziałujące na bezrobotnych lub będących w trudnej sytuacji materialnej.

Realizacja zadania będzie w wysokim stopniu oddziaływała na cały obszar Aglomeracji Leszczyńskiej – z oferty (poradnia rodzinna z zakresu prawa, psychologii, pedagogiki) będą mogli skorzystać również mieszkańcy spoza terenu Miasta Leszna. Będzie to, zatem inwestycja o ponadlokalnym charakterze.

Podjęcie działań w tym zakresie (rozwój sprzyjający włączeniu społecznemu i świadczeniu wysokiej jakości usług dla mieszkańców) wpłynie również na poprawę rynku pracy (powstanie nowych miejsc pracy), wpłynie również na podniesie jakości życia mieszkańców.

Wartość zadania w mln zł	b.d.	Źródła finansowania	– środki własne JST – środki zewnętrzne /Fundusze Europejskie/
Czas realizacji zadania (w latach)	od 2015 r.		
Podmiot odpowiedzialny za realizację	MOPR w Lesznie		
Partnerzy	instytucje społeczne, organizacje pozarządowe		

Typy zadań/fazy realizacji zadania

3. Młodzieżowe Centrum Profilaktyki „Alternatywa” dla OFAL

Adresatami zadania „Młodzieżowe Centrum Profilaktyki „Alternatywa” dla OFAL będzie młodzież szkół gimnazjalnych i ponadgimnazjalnych z problemami. W ramach projektu zakłada się:

- utworzenie hostelu na maksymalnie 10 miejsc – dla młodzieży,
- pomoc terapeutyczną – usługa specjalistyczna,
- konsultacje dla rodziców.

Realizacja zadania będzie w wysokim stopniu oddziaływała na cały obszar Aglomeracji Leszczyńskiej – z oferty (Młodzieżowe Centrum Profilaktyki) będą mogli skorzystać również mieszkańcy spoza terenu Miasta Leszna. Będzie to, zatem inwestycja o ponadlokalnym charakterze.

Podjęcie działań w tym zakresie (rozwój sprzyjający włączeniu społecznemu i świadczeniu wysokiej jakości usług dla mieszkańców) wpłynie również na poprawę rynku pracy (powstanie nowych miejsc pracy), wpłynie również na podniesie jakości życia mieszkańców.

Wartość zadania w mln zł	0,5 mln /rok	Źródła finansowania	<ul style="list-style-type: none"> - środki własne JST - środki zewnętrzne /Fundusze Europejskie/
Czas realizacji zadania (w latach)	od 2018 r.		
Podmiot odpowiedzialny za realizację	MCP Alternatywa		
Partnerzy	JST OFAL		

KARTA PROJEKTU STRATEGICZNEGO nr 2.1.5.			
Priorytet	Aktywna społeczność i atrakcyjne środowisko zamieszkania	Numer priorytetu	1
Cel strategiczny	Rozwój sprzyjający włączeniu społecznemu i świadczeniu wysokiej jakości usług dla mieszkańców	Numer celu strategicznego	C.2.1.
Nazwa projektu	Integrowanie wydarzeń kulturalnych, sportowych i rekreacyjnych z ofertą szlaków tematycznych/produktów turystycznych	Numer projektu	P.2.1.5.
Uzasadnienie wyboru	W chwili obecnej na terenie Aglomeracji Leszczyńskiej oferta kulturalno-sportowa poszczególnych JST tworzących OFAL jest rozproszona. W celu lepszego dotarcia do odbiorców oferty kulturalno-turystyczno-rekreacyjnej konieczne jest uporządkowanie i zintegrowanie działań. Wykorzystanie przy organizacji imprez oferty w zakresie produktów turystycznych.		
Miernik	Źródło danych	Aktualna wartość	Trend zmian
Liczba wdrożonych projektów dot. integrowania wydarzeń kulturalnych, sportowych i rekreacyjnych z ofertą szlaków tematycznych/produktów turystycznych (szt.)	Organizacja Turystyczna Leszno – Region	0	wzrost o 5
Typy zadań/fazy realizacji zadania			
<p>W ramach projektu zakłada się integrowanie organizacji wydarzeń kulturalnych, sportowych i rekreacyjnych z ofertą szlaków tematycznych/produktów turystycznych.</p> <p><i>Realizacja zadania będzie w wysokim stopniu oddziaływała na cały obszar Aglomeracji Leszczyńskiej – oferta w zakresie produktów turystycznych regionu leszczyńskiego obejmuje wszystkie JST OFAL. Brak podjęcia takich działań wpłynie negatywnie na możliwości rozwoju turystyki na terenie OFAL.</i></p> <p><i>Podjęcie działań w tym zakresie (rozwój sprzyjający włączeniu społecznemu i świadczeniu wysokiej jakości usług dla mieszkańców) wpłynie również na poprawę rynku pracy (powstanie nowych miejsc pracy) oraz podniesienie jakości życia mieszkańców.</i></p>			
Wartość zadania w mln zł	-	Źródła finansowania	-
Czas realizacji zadania (w latach)	od 2014 r.		
Podmiot odpowiedzialny za realizację	Organizacja Turystyczna Leszno – Region,		
Partnerzy	JST OFAL		

KARTA PROJEKTU STRATEGICZNEGO nr 2.1.6.			
Priorytet	Aktywna społeczność i atrakcyjne środowisko zamieszkania	Numer priorytetu	1
Cel strategiczny	Rozwój sprzyjający włączeniu społecznemu i świadczeniu wysokiej jakości usług dla mieszkańców	Numer celu strategicznego	C.2.1.
Nazwa projektu	Utworzenie sieci żłobków/klubów dziecięcych w OFAL	Numer projektu	P.2.1.6.
Uzasadnienie wyboru	<p>Na terenie Aglomeracji Leszczyńskiej brak jest publicznych żłobków. Ofertę w tym zakresie zapewniają jedynie prywatne żłobki zlokalizowane na terenie Leszna:</p> <ul style="list-style-type: none"> - Żłobek „Słoneczko” - 15 miejsc (15 dzieci), - Żłobek „Miś” 90 miejsc (96 dzieci), - Żłobek „Bajkowe Ludki” - 45 miejsc (45 dzieci). <p>Dostęp do placówek oferujących rodzicom opiekę nad dziećmi w wieku do lat 3 jest w dużym stopniu ograniczony. Rodzice z uwagi na trudną sytuację finansową nie mogą skorzystać z oferty prywatnych placówek. Tym samym nie występuje również duży popyt na takie usługi, który warunkowałby powstawanie prywatnych placówek (żłobki, kluby dziecięce).</p> <p>Zgodnie z raportem pt. „Barcelona objectives” opublikowanym w 2013 r. przez Komisję Europejską w 2011 roku Polska znajdowała się na ostatniej pozycji wśród krajów UE, jeśli chodzi o dostępność do żłobków. Tylko 2% dzieci uczęszczało do żłobka. Zgodnie z tzw. celami barcelońskimi ustalonymi w 2002 r., do 2010 roku żłobki powinny zabezpieczać miejsce w swoich placówkach dla 33 % dzieci poniżej trzeciego roku życia.</p>		
	Miernik	Źródło danych	Aktualna wartość
	Liczba miejsc w żłobkach/klubach dziecięcych w OFAL (szt.)	Miasto Leszno	150
			Trend zmian
			wzrost o 150
Typy zadań/fazy realizacji zadania			
<p>W ramach projektu zakłada się stworzenie sieci żłobków/ klubów dziecięcych prowadzonych przez podmioty prywatne/NGO dofinansowanych przez gminy lub JST z programu „Maluch” – opieka dzieci.</p> <p><i>Realizacja zadania będzie odbywała się na obszarze całej Aglomeracji Leszczyńskiej przy udziale wszystkich JST wchodzących w skład OFAL. Działania poszczególnych JST OFAL muszą być ze sobą zintegrowane, gdyż we wszystkich JST występują potrzeby związane z opieką nad dziećmi do 3 lat. Realizacja działań w sposób zaplanowany przełoży się dodatkowo na wypracowanie wspólnych standardów wpływających na podniesienie dostępności i jakości usług oraz racjonalizację wydatków w tym zakresie (obniżenie kosztów w przypadku realizowania przedsięwzięć we współpracy).</i></p> <p><i>Podjęcie działań w tym zakresie (rozwój sprzyjający włączeniu społecznemu i świadczeniu wysokiej jakości usług dla mieszkańców) wpłynie również na poprawę rynku pracy (powstanie nowych miejsc pracy), podniesie jakości życia mieszkańców. Dodatkowo przełoży się na wzrost</i></p>			

mobilności kobiet w celu podjęcia zatrudnienia.

Wartość zadania w mln zł	b.d.	Źródła finansowania	<ul style="list-style-type: none"> – środki własne JST – środki zewnętrzne /Fundusze Europejskie, budżet państwa/
Czas realizacji zadania (w latach)	od 2015 r.		
Podmiot odpowiedzialny za realizację	Miasto Leszno		
Partnerzy	JST OFAL		

Priorytet 2. Aktywna społeczność i atrakcyjne środowisko zamieszkania		
Cel strategiczny: C 2.2. Zrewitalizowane obszary zamieszkania, obiekty i przestrzenie publiczne		
Przedsięwzięcia strategiczne	Instytucja koordynująca	partnerzy
<p>P.2.2.1. Rewitalizacja terenów zielonych, stref rekreacji i wypoczynku</p> <p>Prace związane z rewitalizacją terenów zielonych, stref aktywności i wypoczynku obejmują obszar:</p> <ul style="list-style-type: none"> – Miasta Leszna – Gminy Krzemieniewo, – Gminy Lipno, – Gminy Osieczna, – Gminy Przemęt, – Gminy Rydzyna, – Gminy Świąciechowa, – Gminy Wijewo, – Gminy Włoszakowice. 	<p>Miejski Zakład Zieleni w Lesznie</p>	<p>JST OFAL</p>
<p>P.2.2.2. Rewitalizacja centrów miast, miejscowości oraz odnowa zabytków</p> <p>W ramach projektu zakłada się realizację m.in. następujących zadań:</p> <ol style="list-style-type: none"> 1. Rewitalizacja Rynku w Lesznie wraz z modernizacją budynku ratusza, 2. Rewitalizacja centrów miast i miejscowości oraz obiektów dziedzictwa kulturowego, 3. „Lapidarium w Lesznie” - renowacja konserwatorska obiektów nagrobkowych z XVII – XIX., 4. Rewitalizacja Zboru Poewangelickiego w Rydzynie, 5. Modernizacja Budynku Miejskiej Biblioteki Publicznej przy ul. Bolesława Chrobrego w Lesznie 6. Przebudowa ulicy Bolesława Chrobrego w Lesznie. 	<p>Miasto Leszno</p>	<p>JST OFAL, Wojewódzki Konserwator Zabytków w Poznaniu</p>
<p>P.2.2.3. Poprawa efektywności energetycznej budynków użyteczności publicznej</p> <p>Prace związane z poprawą efektywności</p>	<p>Powiat Leszczyński</p>	<p>JST OFAL</p>

<p>energetycznej budynków użyteczności publicznej dotyczą:</p> <ul style="list-style-type: none">- Miasta Leszna- Gminy Krzemieniewo,- Gminy Lipno,- Gminy Osieczna,- Gminy Przemęt,- Gminy Rydzyna,- Gminy Święciechowa,- Gminy Wijewo,- Gminy Włoszakowice.		
---	--	--

KARTA PROJEKTU STRATEGICZNEGO nr 2.2.1.			
Priorytet	Aktywna społeczność i atrakcyjne środowisko zamieszkania	Numer priorytetu	2
Cel strategiczny	Zrewitalizowane obszary zamieszkania, obiekty i przestrzenie publiczne	Numer celu strategicznego	C.2.2.
Nazwa projektu	Rewitalizacja terenów zielonych, stref rekreacji i wypoczynku	Numer projektu	P.2.2.1.
Uzasadnienie wyboru	Obecne zagospodarowanie, stan techniczny urządzeń rekreacyjno-sportowych wymusza przeprowadzenie prac rewitalizacyjnych terenów zielonych, stref rekreacji i wypoczynku.		
Miernik	Źródło danych	Aktualna wartość	Trend zmian
Powierzchnia zrewitalizowanych terenów zielonych, stref rekreacji i wypoczynku (ha)	JST OFAL	0	b.d.
Typy zadań/fazy realizacji zadania			
<p>W ramach projektu zakłada się rewitalizację terenów zielonych, stref rekreacji i wypoczynku na terenie Miasta Leszna.</p> <p><i>Realizacja zadania będzie odbywała się na obszarze całej Aglomeracji Leszczyńskiej przy udziale wszystkich JST wchodzących w skład OFAL. Działania poszczególnych JST OFAL muszą być ze sobą zintegrowane, gdyż we wszystkich JST występują potrzeby związane z rewitalizacją terenów zielonych, stref rekreacji i wypoczynku. Realizacja działań w sposób zaplanowany przełoży się dodatkowo na wypracowanie wspólnych standardów wpływających na jakość życia, potencjał turystyczno-rekreacyjny oraz racjonalizację wydatków w tym zakresie (obniżenie kosztów w przypadku realizowania przedsięwzięć we współpracy).</i></p> <p><i>Podjęcie działań w tym zakresie (rewitalizacja obszarów zamieszkania, obiektów i przestrzeni publicznych) wpłynie na podniesienie jakości życia mieszkańców oraz atrakcyjność turystyczno-rekreacyjną.</i></p>			
Wartość zadania w mln zł	b.d.	Źródła finansowania	– środki własne JST – środki zewnętrzne /Fundusze Europejskie/
Czas realizacji zadania (w latach)	od 2015 r.		
Podmiot odpowiedzialny za realizację	Miasto Leszno		
Partnerzy	JST OFAL		
Typy zadań/fazy realizacji zadania			
<p>W ramach projektu zakłada się rewitalizację terenów zielonych, stref rekreacji i wypoczynku na terenie Gminy Krzemieniewo.</p> <p><i>Realizacja zadania będzie odbywała się na obszarze całej Aglomeracji Leszczyńskiej przy udziale wszystkich JST wchodzących w skład OFAL. Działania poszczególnych JST OFAL muszą być ze sobą zintegrowane, gdyż we wszystkich JST występują potrzeby związane z rewitalizacją terenów</i></p>			

zielonych, stref rekreacji i wypoczynku. Realizacja działań w sposób zaplanowany przełoży się dodatkowo na wypracowanie wspólnych standardów wpływających na jakość życia, potencjał turystyczno-rekreacyjny oraz racjonalizację wydatków w tym zakresie (obniżenie kosztów w przypadku realizowania przedsięwzięć we współpracy).

Podjęcie działań w tym zakresie (rewitalizacja obszarów zamieszkania, obiektów i przestrzeni publicznych) wpłynie na podniesie jakości życia mieszkańców, oraz atrakcyjność turystyczno-rekreacyjną.

Wartość zadania w mln zł	b.d.	Źródła finansowania	– środki własne JST – środki zewnętrzne /Fundusze Europejskie/
Czas realizacji zadania (w latach)	od 2015 r.		
Podmiot odpowiedzialny za realizację	Gmina Krzemieniewo		
Partnerzy	JST OFAL		

Typy zadań/fazy realizacji zadania

W ramach projektu zakłada się rewitalizację terenów zielonych, stref rekreacji i wypoczynku na terenie Gminy Lipno.

Realizacja zadania będzie odbywała się na obszarze całej Aglomeracji Leszczyńskiej przy udziale wszystkich JST wchodzących w skład OFAL. Działania poszczególnych JST OFAL muszą być ze sobą zintegrowane, gdyż we wszystkich JST występują potrzeby związane z rewitalizacją terenów zielonych, stref rekreacji i wypoczynku. Realizacja działań w sposób zaplanowany przełoży się dodatkowo na wypracowanie wspólnych standardów wpływających na jakość życia, potencjał turystyczno-rekreacyjny oraz racjonalizację wydatków w tym zakresie (obniżenie kosztów w przypadku realizowania przedsięwzięć we współpracy).

Podjęcie działań w tym zakresie (rewitalizacja obszarów zamieszkania, obiektów i przestrzeni publicznych) wpłynie na podniesie jakości życia mieszkańców, oraz atrakcyjność turystyczno-rekreacyjną.

Wartość zadania w mln zł	b.d.	Źródła finansowania	– środki własne JST – środki zewnętrzne /Fundusze Europejskie/
Czas realizacji zadania (w latach)	od 2015 r.		
Podmiot odpowiedzialny za realizację	Gmina Lipno		
Partnerzy	JST OFAL		

Typy zadań/fazy realizacji zadania

W ramach projektu zakłada się rewitalizację terenów zielonych, stref rekreacji i wypoczynku na terenie Gminy Osieczna.

Realizacja zadania będzie odbywała się na obszarze całej Aglomeracji Leszczyńskiej przy udziale wszystkich JST wchodzących w skład OFAL. Działania poszczególnych JST OFAL muszą być ze sobą zintegrowane, gdyż we wszystkich JST występują potrzeby związane z rewitalizacją terenów

zielonych, stref rekreacji i wypoczynku. Realizacja działań w sposób zaplanowany przełoży się dodatkowo na wypracowanie wspólnych standardów wpływających na jakość życia, potencjał turystyczno-rekreacyjny oraz racjonalizację wydatków w tym zakresie (obniżenie kosztów w przypadku realizowania przedsięwzięć we współpracy).

Podjęcie działań w tym zakresie (rewitalizacja obszarów zamieszkania, obiektów i przestrzeni publicznych) wpłynie na podniesie jakości życia mieszkańców, oraz atrakcyjność turystyczno-rekreacyjną.

Wartość zadania w mln zł	b.d.	Źródła finansowania	– środki własne JST – środki zewnętrzne /Fundusze Europejskie/
Czas realizacji zadania (w latach)	od 2015 r.		
Podmiot odpowiedzialny za realizację	Gmina Osieczna		
Partnerzy	JST OFAL		

Typy zadań/fazy realizacji zadania

W ramach projektu zakłada się rewitalizację terenów zielonych, stref rekreacji i wypoczynku na terenie Gminy Przemęt.

Realizacja zadania będzie odbywała się na obszarze całej Aglomeracji Leszczyńskiej przy udziale wszystkich JST wchodzących w skład OFAL. Działania poszczególnych JST OFAL muszą być ze sobą zintegrowane, gdyż we wszystkich JST występują potrzeby związane rewitalizacją terenów zielonych, stref rekreacji i wypoczynku. Realizacja działań w sposób zaplanowany przełoży się dodatkowo na wypracowanie wspólnych standardów wpływających na jakość życia, potencjał turystyczno-rekreacyjny oraz racjonalizację wydatków w tym zakresie (obniżenie kosztów w przypadku realizowania przedsięwzięć we współpracy).

Podjęcie działań w tym zakresie (rewitalizacja obszarów zamieszkania, obiektów i przestrzeni publicznych) wpłynie na podniesie jakości życia mieszkańców oraz atrakcyjność turystyczno-rekreacyjną.

Wartość zadania w mln zł	b.d.	Źródła finansowania	– środki własne JST – środki zewnętrzne /Fundusze Europejskie/
Czas realizacji zadania (w latach)	od 2015 r.		
Podmiot odpowiedzialny za realizację	Gminy Przemęt		
Partnerzy	JST OFAL		

Typy zadań/fazy realizacji zadania

W ramach projektu zakłada się rewitalizację terenów zielonych, stref rekreacji i wypoczynku na terenie Gminy Rydzyna.

Realizacja zadania będzie odbywała się na obszarze całej Aglomeracji Leszczyńskiej przy udziale wszystkich JST wchodzących w skład OFAL. Działania poszczególnych JST OFAL muszą być ze sobą zintegrowane, gdyż we wszystkich JST występują potrzeby związane rewitalizacją terenów

zielonych, stref rekreacji i wypoczynku. Realizacja działań w sposób zaplanowany przełoży się dodatkowo na wypracowanie wspólnych standardów wpływających na jakość życia, potencjał turystyczno-rekreacyjny oraz racjonalizację wydatków w tym zakresie (obniżenie kosztów w przypadku realizowania przedsięwzięć we współpracy).

Podjęcie działań w tym zakresie (rewitalizacja obszarów zamieszkania, obiektów i przestrzeni publicznych) wpłynie na podniesie jakości życia mieszkańców oraz atrakcyjność turystyczno-rekreacyjną.

Wartość zadania w mln zł	b.d.	Źródła finansowania	– środki własne JST – środki zewnętrzne /Fundusze Europejskie/
Czas realizacji zadania (w latach)	od 2015 r.		
Podmiot odpowiedzialny za realizację	Gmina Rydzyna		
Partnerzy	JST OFAL		
Typy zadań/fazy realizacji zadania			
W ramach projektu zakłada się rewitalizację terenów zielonych, stref rekreacji i wypoczynku Gminy Święciechowa.			
<p>Realizacja zadania będzie odbywała się na obszarze całej Aglomeracji Leszczyńskiej przy udziale wszystkich JST wchodzących w skład OFAL. Działania poszczególnych JST OFAL muszą być ze sobą zintegrowane, gdyż we wszystkich JST występują potrzeby związane z rewitalizacją terenów zielonych, stref rekreacji i wypoczynku. Realizacja działań w sposób zaplanowany przełoży się dodatkowo na wypracowanie wspólnych standardów wpływających na jakość życia, potencjał turystyczno-rekreacyjny oraz racjonalizację wydatków w tym zakresie (obniżenie kosztów w przypadku realizowania przedsięwzięć we współpracy).</p> <p>Podjęcie działań w tym zakresie (rewitalizacja obszarów zamieszkania, obiektów i przestrzeni publicznych) wpłynie na podniesie jakości życia mieszkańców oraz atrakcyjność turystyczno-rekreacyjną.</p>			
Wartość zadania w mln zł	b.d.	Źródła finansowania	– środki własne JST – środki zewnętrzne /Fundusze Europejskie/
Czas realizacji zadania (w latach)	od 2015 r.		
Podmiot odpowiedzialny za realizację	Gmina Święciechowa		
Partnerzy	JST OFAL		
Typy zadań/fazy realizacji zadania			
W ramach projektu zakłada się rewitalizację terenów zielonych, stref rekreacji i wypoczynku na terenie Gminy Włoszakowice.			
<p>Realizacja zadania będzie odbywała się na obszarze całej Aglomeracji Leszczyńskiej przy udziale wszystkich JST wchodzących w skład OFAL. Działania poszczególnych JST OFAL muszą być ze sobą zintegrowane, gdyż we wszystkich JST występują potrzeby związane rewitalizacją terenów</p>			

zielonych, stref rekreacji i wypoczynku. Realizacja działań w sposób zaplanowany przełoży się dodatkowo na wypracowanie wspólnych standardów wpływających na jakość życia, potencjał turystyczno-rekreacyjny oraz racjonalizację wydatków w tym zakresie (obniżenie kosztów w przypadku realizowania przedsięwzięć we współpracy).

Podjęcie działań w tym zakresie (rewitalizacja obszarów zamieszkania, obiektów i przestrzeni publicznych) wpłynie na podniesie jakości życia mieszkańców oraz atrakcyjność turystyczno-rekreacyjną.

Wartość zadania w mln zł	b.d.	Źródła finansowania	– środki własne JST – środki zewnętrzne /Fundusze Europejskie/
Czas realizacji zadania (w latach)	od 2015 r.		
Podmiot odpowiedzialny za realizację	Gmina Włoszakowice.		
Partnerzy	JST OFAL		
Typy zadań/fazy realizacji zadania			
<p>W ramach projektu zakłada się rewitalizację terenów zielonych, stref rekreacji i wypoczynku na terenie Gminy Wijewo</p> <p><i>Realizacja zadania będzie odbywała się na obszarze całej Aglomeracji Leszczyńskiej przy udziale wszystkich JST wchodzących w skład OFAL. Działania poszczególnych JST OFAL muszą być ze sobą zintegrowane, gdyż we wszystkich JST występują potrzeby związane z rewitalizacją terenów zielonych, stref rekreacji i wypoczynku. Realizacja działań w sposób zaplanowany przełoży się dodatkowo na wypracowanie wspólnych standardów wpływających na jakość życia, potencjał turystyczno-rekreacyjny oraz racjonalizację wydatków w tym zakresie (obniżenie kosztów w przypadku realizowania przedsięwzięć we współpracy).</i></p> <p>Podjęcie działań w tym zakresie (rewitalizacja obszarów zamieszkania, obiektów i przestrzeni publicznych) wpłynie na podniesie jakości życia mieszkańców oraz atrakcyjność turystyczno-rekreacyjną.</p>			
Wartość zadania w mln zł	b.d.	Źródła finansowania	– środki własne JST – środki zewnętrzne /Fundusze Europejskie/
Czas realizacji zadania (w latach)	od 2015 r.		
Podmiot odpowiedzialny za realizację	Gmina Wijewo		
Partnerzy	JST OFAL		

KARTA PROJEKTU STRATEGICZNEGO nr 2.2.2.			
Priorytet	Aktywna społeczność i atrakcyjne środowisko zamieszkania	Numer priorytetu	2
Cel strategiczny	Zrewitalizowane obszary zamieszkania, obiekty i przestrzeń publiczną	Numer celu strategicznego	C.2.2.
Nazwa projektu	Rewitalizacja centrów miast, miejscowości oraz odnowa zabytków	Numer projektu	P.2.2.2.
Uzasadnienie wyboru	Obecne zagospodarowanie, stan techniczny centrów miast i miejscowości, obiektów zabytkowych wymusza przeprowadzenie niezbędnych prac rewitalizacyjnych.		
	Miernik	Źródło danych	Aktualna wartość
		Trend zmian	
	Powierzchnia zrewitalizowanych centrów miast, miejscowości (ha)	JST OFAL	0
			b.d.
Typy zadań/fazy realizacji zadania			
<p>W ramach projektu zakłada się przeprowadzenie m.in. następujących zadań inwestycyjnych:</p> <ol style="list-style-type: none"> 1. Rewitalizacja Rynku w Lesznie wraz z modernizacją budynku ratusza, 2. Rewitalizacja centrów miast i miejscowości oraz obiektów dziedzictwa kulturowego, 3. „Lapidarium w Lesznie” - renowacja konserwatorska obiektów nagrobkowych z XVII – XIX., 4. Rewitalizacja Zboru Poewangelickiego w Rydzynie, 5. Modernizacja Budynku Miejskiej Biblioteki Publicznej przy ul. Bolesława Chrobrego w Lesznie 6. Przebudowa ulicy Bolesława Chrobrego w Lesznie. <p><i>Realizacja zadań będzie odbywała się na obszarze całej Aglomeracji Leszczyńskiej przy udziale wszystkich JST wchodzących w skład OFAL. Działania poszczególnych JST OFAL muszą być ze sobą zintegrowane, gdyż we wszystkich JST występują potrzeby związane z rewitalizacją centrów miast, miejscowości oraz odnową zabytków. Realizacja działań w sposób zaplanowany przełoży się dodatkowo na wypracowanie wspólnych standardów wpływających na jakość życia, potencjał turystyczno-rekreacyjny oraz racjonalizację wydatków w tym zakresie (obniżenie kosztów w przypadku realizowania przedsięwzięć we współpracy).</i></p> <p><i>Podjęcie działań w tym zakresie (rewitalizacja obszarów zamieszkania, obiektów i przestrzeni publicznych) wpłynie również na poprawę rynku pracy (powstanie nowych miejsc pracy), podniesie jakości życia mieszkańców, zwiększenie atrakcyjności inwestycyjnej oraz turystycznej.</i></p>			
Wartość zadania w mln zł	b.d.	Źródła finansowania	– środki własne JST – środki zewnętrzne /Fundusze Europejskie/
Czas realizacji zadania (w latach)	od 2015 r.		
Podmiot odpowiedzialny za realizację	JST OFAL		
Partnerzy	JST OFAL		

KARTA PROJEKTU STRATEGICZNEGO nr 2.2.3.			
Priorytet	Aktywna społeczność i atrakcyjne środowisko zamieszkania	Numer priorytetu	2
Cel strategiczny	Zrewitalizowane obszary zamieszkania, obiekty i przestrzenie publiczne	Numer celu strategicznego	C.2.2.
Nazwa projektu	Poprawa efektywności energetycznej budynków użyteczności publicznej	Numer projektu	P.2.2.3.
Uzasadnienie wyboru	Obecny stan techniczny budynków użyteczności publicznej wymusza przeprowadzenie prac mających na celu podniesienie ich efektywności energetycznej.		
Miernik		Źródło danych	Aktualna wartość
Liczba budynków użyteczności publicznej poddanych poprawie efektywności energetycznej (szt.)		JST OFAL	0
Trend zmian			
b.d.			
Typy zadań/fazy realizacji zadania			
W ramach projektu zakłada przeprowadzenia prac wpływających na podniesienie efektywności energetyczne budynków użyteczności publicznej.			
Prace związane z poprawą efektywności energetycznej budynków użyteczności publicznej dotyczą:			
<ul style="list-style-type: none"> – Miasta Leszna – Gminy Krzemieniewo, – Gminy Lipno, – Gminy Osieczna, – Gminy Przemęt, – Gminy Rydzyna, – Gminy Święciechowa, – Gminy Wijewo, – Gminy Włoszakowice. 			
<p><i>Realizacja zadań będzie odbywała się na obszarze całej Aglomeracji Leszczyńskiej przy udziale wszystkich JST wchodzących w skład OFAL. Działania poszczególnych JST OFAL muszą być ze sobą zintegrowane, gdyż we wszystkich JST występują potrzeby związane z poprawą efektywności energetycznej budynków użyteczności publicznej. Realizacja działań w sposób zaplanowany przełoży się dodatkowo na wypracowanie wspólnych standardów wpływających na jakość życia, potencjał turystyczno-rekreacyjny (w zakresie czystego środowiska naturalnego) oraz racjonalizację wydatków w tym zakresie (obniżenie kosztów w przypadku realizowania przedsięwzięć we współpracy).</i></p>			
<p><i>Podjęcie działań w tym zakresie (rewitalizacja obszarów zamieszkania, obiektów i przestrzeni publicznych) wpłynie również na poprawę rynku pracy (powstanie nowych miejsc pracy), podniesie jakości życia mieszkańców, zwiększenie atrakcyjności inwestycyjnej oraz turystycznej, poprawę stanu środowiska naturalnego, poprawę stanu zdrowia mieszkańców OFAL.</i></p>			

Wartość zadania w mln zł	b.d.	Źródła finansowania	<ul style="list-style-type: none"> - środki własne JST - środki zewnętrzne /Fundusze Europejskie/
Czas realizacji zadania (w latach)	od 2015 r.		
Podmiot odpowiedzialny za realizację	JST OFAL		
Partnerzy	JST OFAL		

Priorytet 2. Aktywna społeczność i atrakcyjne środowisko zamieszkania		
Cel strategiczny: C 2.3. Sprawność administracyjna i partycypacja mieszkańców w inicjatywach rozwojowych		
Przedsięwzięcia strategiczne	Instytucja koordynująca	partnerzy
P.2.3.1 Opracowanie i realizacja planu instytucjonalnego rozwoju partnerstwa	Miasto Leszno	JST OFAL
P.2.3.2. Wspólne standardy usług (w tym e-usług) świadczonych przez JST OFAL i ich jednostki.	Gmina Krzemieniewo	JST OFAL
P.2.3.3. Efektywny system konsultacji społecznych w ramach OFAL	Miasto Leszno	JST OFAL

KARTA PROJEKTU STRATEGICZNEGO nr 2.3.1			
Priorytet	Aktywna społeczność i atrakcyjne środowisko zamieszkania	Numer priorytetu	2
Cel strategiczny	Sprawność administracyjna i partycypacja mieszkańców w inicjatywach rozwojowych	Numer celu strategicznego	C.2.3.
Nazwa projektu	Opracowanie i realizacja planu instytucjonalnego rozwoju partnerstwa	Numer projektu	P.2.3.1.
Uzasadnienie wyboru	W chwili obecnej brak jest formuły organizacyjnej podejmowanych przez partnerów wspólnych, która zapewniłaby optymalny rozwój partnerstwa.		
	Miernik	Źródło danych	Aktualna wartość
		Trend zmian	
	Liczba opracowanych i wdrożonych planów w zakresie instytucjonalnego rozwoju partnerstwa OFAL (szt.)	Miasto Leszno	0
			wzrost o 1
Typy zadań/fazy realizacji zadania			
<p>W ramach projektu zakłada się opracowanie i realizację planu instytucjonalnego rozwoju partnerstwa.</p> <p><i>Realizacja zadania odbywać się będzie przy udziale wszystkich JST wchodzących w skład OFAL. Działania poszczególnych JST OFAL muszą być ze sobą zintegrowane, gdyż we wszystkich JST występują potrzeby związane ze świadczeniem usług publicznych na wysokim poziomie. Realizacja działań w sposób zaplanowany, spójny przełoży się dodatkowo na wypracowanie wspólnych standardów wpływających na jakość życia, oraz racjonalizację wydatków w tym zakresie (obniżenie kosztów w przypadku realizowania przedsięwzięć we współpracy).</i></p> <p><i>Podjęcie działań w tym zakresie (sprawność administracyjna i partycypacja mieszkańców w inicjatywach rozwojowych) wpłynie również na podniesie jakości życia mieszkańców, rozwój współpracy pomiędzy samorządami, usprawnienie działalności urzędów.</i></p>			
Wartość zadania w mln zł	b.d.	Źródła finansowania	– środki własne JST – środki zewnętrzne /Fundusze Europejskie/
Czas realizacji zadania (w latach)	od 2014 r.		
Podmiot odpowiedzialny za realizację	Miasto Leszno		
Partnerzy	JST OFAL		

KARTA PROJEKTU STRATEGICZNEGO nr 2.3.2			
Priorytet	Aktywna społeczność i atrakcyjne środowisko zamieszkania	Numer priorytetu	2
Cel strategiczny	Sprawność administracyjna i partycypacja mieszkańców w inicjatywach rozwojowych	Numer celu strategicznego	C.2.3.
Nazwa projektu	Wspólne standardy usług (w tym e-usług) świadczonych przez JST OFAL i ich jednostki	Numer projektu	P.2.3.2.
Uzasadnienie wyboru	W chwili obecnej samorzady nie współpracują w zakresie świadczenia usług mieszkańcom. Aktualnie w poszczególnych JST OFAL stosowane są różne rozwiązania.		
	Miernik	Źródło danych	Aktualna wartość
			Trend zmian
	Liczba wdrożonych projektów w zakresie prezentacji i wymiany dobrych praktyk związanych ze świadczeniem usług publicznych (szt.)	Gmina Krzemieniewo	0
			wzrost o 1
Typy zadań/fazy realizacji zadania			
<p>Projekt zakłada prezentację i wymianę dobrych praktyk stosowanych przez poszczególne samorzady i przełożenie ich na wszystkie samorzady OFAL. W ramach projektu możliwe jest np. ujednolicenie wzorów wniosków, podań, ujednolicenie standardów obsługi klienta itp.</p> <p><i>Realizacja zadania odbywać się będzie przy udziale wszystkich JST wchodzących w skład OFAL. Działania poszczególnych JST OFAL muszą być ze sobą zintegrowane, gdyż we wszystkich JST występują potrzeby związane ze świadczeniem usług publicznych na wysokim poziomie. Realizacja działań w sposób zaplanowany, spójny przełoży się dodatkowo na wypracowanie wspólnych standardów wpływających na jakość życia, oraz racjonalizację wydatków w tym zakresie (obniżenie kosztów w przypadku realizowania przedsięwzięć we współpracy).</i></p> <p><i>Podjęcie działań w tym zakresie (sprawność administracyjna i partycypacja mieszkańców w inicjatywach rozwojowych) wpłynie również na podniesienie jakości życia mieszkańców, rozwój współpracy pomiędzy samorządami, usprawnienie działalności urzędów.</i></p>			
Wartość zadania w mln zł	b.d.	Źródła finansowania	– środki własne JST – środki zewnętrzne /Fundusze Europejskie/
Czas realizacji zadania (w latach)	od 2014 r.		
Podmiot odpowiedzialny za realizację	Gmina Krzemieniewo		
Partnerzy	JST OFAL		

KARTA PROJEKTU STRATEGICZNEGO nr 2.3.3			
Priorytet	Aktywna społeczność i atrakcyjne środowisko zamieszkania	Numer priorytetu	2
Cel strategiczny	Sprawność administracyjna i partycypacja mieszkańców w inicjatywach rozwojowych	Numer celu strategicznego	C.2.3.
Nazwa projektu	Efektywny system konsultacji społecznych w ramach OFAL	Numer projektu	P.2.3.3.
Uzasadnienie wyboru	W chwili obecnej brak jest formalnej koordynacji wspólnych działań, monitoringu działań i wskaźników w ramach OFAL. Brak jest wystarczającego dopasowania podejmowanych działań w ramach OFAL do aktualnych potrzeb mieszkańców.		
	Miernik	Źródło danych	Aktualna wartość
			Trend zmian
	Liczba wypracowanych i wdrożonych systemów konsultacji społecznych w ramach OFAL (szt.)	Miasto Leszno	0
			wzrost o 1
Typy zadań/fazy realizacji zadania			
<p>W ramach projektu zakłada się wypracowanie i wdrożenie efektywnego systemu konsultacji społecznych w ramach OFAL.</p> <p>Wdrożony system będzie umożliwiał uwzględnienie opinii mieszkańców nt. realizowanych projektów, działań, itp. Dodatkowo celem projektu będzie zmiana mentalności mieszkańców, większe zaangażowanie społeczeństwa w rozwój Aglomeracji. Dodatkowo w ramach realizacji prac w ramach projektu zostanie wykorzystany portal www.konsultacje.leszno.pl</p> <p><i>Realizacja zadania odbywać się będzie przy udziale wszystkich JST wchodzących w skład OFAL. Działania poszczególnych JST OFAL muszą być ze sobą zintegrowane, gdyż we wszystkich JST występują potrzeby związane ze świadczeniem usług publicznych na wysokim poziomie. Realizacja działań w sposób zaplanowany, spójny przełoży się dodatkowo na wypracowanie wspólnych standardów wpływających na jakość życia oraz racjonalizację wydatków w tym zakresie (obniżenie kosztów w przypadku realizowania przedsięwzięć we współpracy).</i></p> <p><i>Podjęcie działań w tym zakresie (sprawność administracyjna i partycypacja mieszkańców w inicjatywach rozwojowych) wpłynie również na podniesie jakości życia mieszkańców, rozwój współpracy pomiędzy samorządami, usprawnienie działalności urzędów.</i></p>			
Wartość zadania w mln zł	-	Źródła finansowania	-
Czas realizacji zadania (w latach)	od 2014 r.		
Podmiot odpowiedzialny za realizację	Miasto Leszno		
Partnerzy	JST OFAL		

Priorytet 3. Sprawna i efektywna infrastruktura		
Cel strategiczny: C 3.1 Dogodna dostępność komunikacyjna		
Przedsięwzięcia strategiczne	Instytucja koordynująca	partnerzy
P.3.1.1. Podniesienie jakości i dostępności transportu publicznego w tym m.in. poprzez zakup autobusów niskoemisyjnych	MZK w Lesznie	-
P.3.1.2. Budowa centrów przesiadkowych/parkingów rowerowych na terenie Aglomeracji Leszczyńskiej	Zarząd Dróg Powiatowych w Lesznie	JST OFAL
P.3.1.3 Budowa dróg rowerowych, jako alternatywny sposób komunikacji w stosunku do transportu samochodowego na obszarze OFAL Prace związane budową dróg rowerowych dotyczą: <ul style="list-style-type: none"> - Miasta Leszna - Gminy Krzemieniewo, - Gminy Lipno, - Gminy Osieczna, - Gminy Przemęt, - Gminy Rydzyna, - Gminy Święciechowa, - Gminy Wijewo, - Gminy Włoszakowice. 	Zarząd Dróg Powiatowych w Lesznie	JST OFAL, zarządcy dróg
P.3.1.4. Zwiększenie zasięgu komunikacji publicznej w Aglomeracji Leszczyńskiej	MZK w Lesznie	JST OFAL
P.3.1.5. Budowa spójnej sieci połączeń drogowych na terenie OFAL W ramach projektu przewiduje się realizację m.in. następujących zadań: <ol style="list-style-type: none"> 1. Budowa drogi łączącej drogę S5 – węzeł Święciechowa z ul. Wilkowską (Miasto Leszno, Gmina Lipno, Gmina Święciechowa), 2. Budowa drogi zbiorczej w zachodniej części Leszna, 3. Przebudowa drogi krajowej nr 12 w granicach Miasta Leszna, trasa W-Z, 	Miasto Leszno we współpracy z Zarządem Dróg Powiatowych w Lesznie	JST OFAL, Zarząd Dróg Wojewódzkich w Poznaniu, Generalna Dyrekcja Dróg Krajowych i Autostrad - Oddział w Poznaniu

<ol style="list-style-type: none"> 4. Przebudowa drogi wojewódzkiej nr 432 w Lesznie - ul. Osiecka od ronda Grzybowo do granicy Miasta, 5. Budowa obwodnicy miejscowości Jezierzycze Kościelne – Gmina Włoszakowice, 6. Budowa połączenia drogowego do drogi szybkiego ruchu S 5 – Gmina Włoszakowice, 7. Budowa połączenia drogowego drogi powiatowej od Włoszakowic do drogi szybkiego ruchu S5 (do węzła W 10 Święciechowa) – Gmina Włoszakowice, 8. Przebudowa drogi powiatowej nr 4756P Brenno-Zaborówiec-Włoszakowice, 9. Przebudowa drogi powiatowej nr 3822P Wijewo – Brenno, 10. Przebudowa drogi wojewódzkiej nr 305 na odcinku Nowy Tomyśl-Wolsztyn-Wschowa, 11. Przebudowa drogi powiatowej nr 4801P na odcinku od drogi krajowej nr 5 - Dąbcze - Nowa Wieś - Kąkolewo - Łoniewo – Osieczna, 12. Przebudowa drogi krajowej DK12 na terenie Aglomeracji Leszczyńskiej - podejmowanie działań lobbujących. 		
---	--	--

KARTA PROJEKTU STRATEGICZNEGO nr 3.1.1			
Priorytet	Sprawna i efektywna infrastruktura	Numer priorytetu	3
Cel strategiczny	Dogodna dostępność komunikacyjna	Numer celu strategicznego	C.3.1.
Nazwa projektu	Podniesienie jakości i dostępności transportu publicznego w tym m.in. poprzez zakup autobusów niskoemisyjnych	Numer projektu	P.3.1.1.
Uzasadnienie wyboru	Konieczność dalszego ograniczania kosztów eksploatacji autobusów, podniesienie jakości usług transportu publicznego, zmniejszenie emisji spalin.		
	Miernik	Źródło danych	Aktualna wartość
		Trend zmian	
	Liczba zakupionych autobusów niskoemisyjnych (szt.)	MZK w Lesznie	0
			wzrost o 50
Typy zadań/fazy realizacji zadania			
<p>W ramach projektu zakłada się podniesienie jakości i dostępności transportu publicznego w tym m.in. poprzez zakup autobusów niskoemisyjnych, zastosowanie nowoczesnych technologii teleinformatycznych oraz infrastruktury towarzyszącej uprawniającej transport publiczny.</p> <p><i>Realizacja zadania będzie w wysokim stopniu oddziaływała na cały obszar Aglomeracji Leszczyńskiej – z oferty transportowej MZK w Lesznie będą mogli skorzystać również mieszkańcy spoza terenu Miasta Leszna. Będzie to, zatem inwestycja o ponadlokalnym charakterze.</i></p> <p><i>Podjęcie działań w tym zakresie (dogodna dostępność komunikacyjna) wpłynie również na podniesienie jakości życia mieszkańców, wpłynie na poprawę rynku pracy (zwiększenie mobilności osób chcących podjąć pracę), wzrost atrakcyjności inwestycyjnej i turystyczno-rekreacyjnej, zwiększenie dostępności do usług publicznych (zdrowotnych, edukacyjnych, kulturalnych, sportowo-rekreacyjnych), podniesienie jakości życia mieszkańców, politykę mieszkaniową (więcej osób będzie skłonnych zamieszkać poza miastem w przypadku funkcjonowania sprawnej komunikacji publicznej).</i></p>			
Wartość zadania w mln zł	b.d.	Źródła finansowania	– środki własne JST – środki zewnętrzne /Fundusze Europejskie/
Czas realizacji zadania (w latach)	od 2015 r.		
Podmiot odpowiedzialny za realizację	MZK w Lesznie		
Partnerzy	-		

KARTA PROJEKTU STRATEGICZNEGO nr 3.1.2			
Priorytet	Sprawna i efektywna infrastruktura	Numer priorytetu	3
Cel strategiczny	Dogodna dostępność komunikacyjna	Numer celu strategicznego	C.3.1.
Nazwa projektu	Budowa centrów przesiadkowych/parkingów rowerowych na terenie Aglomeracji Leszczyńskiej	Numer projektu	P.3.1.2.
Uzasadnienie wyboru	Budowa zintegrowanych centrów przesiadkowych w ramach Aglomeracji Leszczyńskiej jest jednym z elementów tworzących i usprawniających i równoważących transport.		
Miernik		Źródło danych	Aktualna wartość
Liczba nowowwybudowanych centrów przesiadkowych/parkingów rowerowych na terenie Aglomeracji Leszczyńskiej (szt.)		Zarząd Dróg Powiatowych w Lesznie	0
Trend zmian			
			wzrost o 5
Typy zadań/fazy realizacji zadania			
<p>W ramach projektu zakłada się budowę centrów przesiadkowych/parkingów rowerowych na terenie Aglomeracji Leszczyńskiej.</p> <p><i>Realizacja zadania będzie odbywała się na obszarze całej Aglomeracji Leszczyńskiej przy udziale wszystkich JST wchodzących w skład OFAL. Działania poszczególnych JST OFAL muszą być ze sobą zintegrowane, gdyż we wszystkich JST występują potrzeby związane ze świadczeniem usług publicznych na wysokim poziomie. Realizacja działań w sposób zaplanowany, spójny przełoży się dodatkowo na wypracowanie wspólnych standardów wpływających na jakość życia oraz racjonalizację wydatków w tym zakresie (obniżenie kosztów w przypadku realizowania przedsięwzięć we współpracy).</i></p> <p><i>Podjęcie działań w tym zakresie (dogodna dostępność komunikacyjna) wpłynie również na podniesie jakości życia mieszkańców, wpłynie na poprawę rynku pracy (zwiększenie mobilności osób chcących podjąć pracę), wzrost atrakcyjności inwestycyjnej i turystyczno-rekreacyjnej, zwiększenie dostępności do usług publicznych (zdrowotnych, edukacyjnych, kulturalnych, sportowo-rekreacyjnych), politykę mieszkaniową (więcej osób będzie skłonnych zamieszkać poza miastem w przypadku funkcjonowania sprawnej komunikacji publicznej).</i></p>			
Wartość zadania w mln zł	b.d.	Źródła finansowania	– środki własne JST – środki zewnętrzne /Fundusze Europejskie/
Czas realizacji zadania (w latach)	od 2016 r.		
Podmiot odpowiedzialny za realizację	Zarząd Dróg Powiatowych w Lesznie		
Partnerzy	JST OFAL		

KARTA PROJEKTU STRATEGICZNEGO nr 3.1.3			
Priorytet	Sprawna i efektywna infrastruktura	Numer priorytetu	3
Cel strategiczny	Dogodna dostępność komunikacyjna	Numer celu strategicznego	C.3.1.
Nazwa projektu	Budowa dróg rowerowych, jako alternatywny sposób komunikacji w stosunku do transportu samochodowego na obszarze OFAL	Numer projektu	P.3.1.3.
Uzasadnienie wyboru	Utworzenie spójnego systemu dróg rowerowych będzie alternatywnym sposobem komunikacji w stosunku do transportu samochodowego na obszarze OFAL. Aktualnie sieć dróg rowerowych nie tworzy jednolitego systemu łączącego wszystkie Gminy OFAL.		
	Miernik	Źródło danych	Aktualna wartość
	Długość nowych dróg rowerowych (km)	JST OFAL	0
			Trend zmian
			b.d.
Typy zadań/fazy realizacji zadania			
<p>W ramach projektu zakłada się budowę sieci dróg rowerowych na terenie:</p> <ul style="list-style-type: none"> – Miasta Leszna, – Gminy Krzemieniewo, – Gminy Lipno, – Gminy Osieczna, – Gminy Przemęt, – Gminy Rydzyna, – Gminy Święciechowa, – Gminy Wijewo, – Gminy Włoszakowice. <p><i>Realizacja zadania będzie odbywała się na obszarze całej Aglomeracji Leszczyńskiej przy udziale wszystkich JST wchodzących w skład OFAL. Działania poszczególnych JST OFAL muszą być ze sobą zintegrowane, gdyż we wszystkich JST występują potrzeby związane ze świadczeniem usług publicznych na wysokim poziomie (transport i komunikacja). Realizacja działań w sposób zaplanowany, spójny przełoży się dodatkowo na wypracowanie wspólnych standardów wpływających na jakość życia oraz racjonalizację wydatków w tym zakresie (obniżenie kosztów w przypadku realizowania przedsięwzięć we współpracy). Zaplanowany zakres tworzy spójny system dróg rowerowych, wykorzystujący już istniejące drogi rowerowe.</i></p> <p><i>Podjęcie działań w tym zakresie (dogodna dostępność komunikacyjna) wpłynie również na podniesienie jakości życia mieszkańców, wpłynie na poprawę rynku pracy (zwiększenie mobilności osób chcących podjąć pracę), wzrost atrakcyjności inwestycyjnej i turystyczno-rekreacyjnej, zwiększenie dostępności do usług publicznych (zdrowotnych, edukacyjnych, kulturalnych, sportowo-rekreacyjnych), politykę mieszkaniową (więcej osób będzie skłonnych zamieszkać poza miastem w przypadku funkcjonowania zintegrowanego systemu transportowego), przyczyni się do poprawy stanu zdrowia (aktywny tryb życia).</i></p>			
Wartość zadania w mln zł	b.d.	Źródła finansowania	<ul style="list-style-type: none"> – środki własne JST – środki zewnętrzne /Fundusze Europejskie/

Czas realizacji zadania (w latach)	od 2014 r.
Podmiot odpowiedzialny za realizację	JST OFAL
Partnerzy	zarządcy dróg

KARTA PROJEKTU STRATEGICZNEGO nr 3.1.4			
Priorytet	Sprawna i efektywna infrastruktura	Numer priorytetu	3
Cel strategiczny	Dogodna dostępność komunikacyjna	Numer celu strategicznego	C.3.1.
Nazwa projektu	Zwiększenie zasięgu komunikacji publicznej w Aglomeracji Leszczyńskiej	Numer projektu	P.3.1.4.
Uzasadnienie wyboru	<p>Transport komunikacją zbiorową na terenie Aglomeracji Leszczyńskiej świadczony jest przede wszystkim przez Miejski Zakład Komunikacji w Lesznie – zakład budżetowy Miasta Leszna. MZK świadczy usługi w zakresie lokalnego transportu zbiorowego na terenie Leszna i gmin ościennych (Gmina Rydzyna, Gmina Święciechowa, Gmina Lipno).</p> <p>Utrudnienia w zakresie transportu publicznego związane z brakiem zabezpieczenia komunikacji zbiorowej występują aktualnie w mniejszym lub większym natężeniu w części miejscowości Aglomeracji Leszczyńskiej.</p>		
Miernik	Źródło danych	Aktualna wartość	Trend zmian
Liczba gmin OFAL do których dociera komunikacja publiczna (szt.)	MZK w Lesznie	4	wzrost o 5
Typy zadań/fazy realizacji zadania			
<p>W ramach projektu zakłada się wypracowanie rozwiązań wpływających na zwiększenie zasięgu i dostępności komunikacji publicznej na terenie OFAL. Celem realizacji zadania będzie zwiększenie liczby połączeń, wprowadzenie nowych połączeń, usprawnienie systemu komunikacji. Jednym ze sposobów na usprawnienie systemu będzie wprowadzenie aplikacji mobilnej ułatwiającej poruszanie się po Aglomeracji Leszczyńskiej.</p> <p><i>Realizacja zadania będzie odbywała się na obszarze całej Aglomeracji Leszczyńskiej przy udziale wszystkich JST wchodzących w skład OFAL. Działania poszczególnych JST OFAL muszą być ze sobą zintegrowane, gdyż we wszystkich JST występują potrzeby związane ze świadczeniem usług publicznych na wysokim poziomie (komunikacja publiczna). Realizacja działań w sposób zaplanowany, spójny przełoży się dodatkowo na wypracowanie wspólnych standardów wpływających na jakość życia oraz racjonalizację wydatków w tym zakresie (obniżenie kosztów w przypadku realizowania przedsięwzięć we współpracy).</i></p> <p><i>Podjęcie działań w tym zakresie (dogodna dostępność komunikacyjna) wpłynie również na podniesienie jakości życia mieszkańców, wpłynie na poprawę rynku pracy (zwiększenie mobilności osób chcących podjąć pracę), wzrost atrakcyjności inwestycyjnej i turystyczno-rekreacyjnej, zwiększenie dostępności do usług publicznych (zdrowotnych, edukacyjnych, kulturalnych, sportowo-rekreacyjnych), politykę mieszkaniową (więcej osób będzie skłonnych zamieszkać poza miastem w przypadku funkcjonowania sprawnej komunikacji publicznej).</i></p>			
Wartość zadania w mln zł	b.d.	Źródła finansowania	– środki własne JST – środki zewnętrzne /Fundusze Europejskie/
Czas realizacji zadania	od 2014 r.		

(w latach)	
Podmiot odpowiedzialny za realizację	MZK w Lesznie
Partnerzy	JST OFAL

KARTA PROJEKTU STRATEGICZNEGO nr 3.1.5			
Priorytet	Sprawna i efektywna infrastruktura	Numer priorytetu	3
Cel strategiczny	Dogodna dostępność komunikacyjna	Numer celu strategicznego	C.3.1.
Nazwa projektu	Budowa spójnej sieci połączeń drogowych na terenie OFAL	Numer projektu	P.3.1.5.
Uzasadnienie wyboru	<p>Aglomeracja leży na skrzyżowaniu drogi krajowej nr 12 (w układzie wschód-zachód) z drogą krajową nr 5 (układ północ-południe), która na odcinku przebiegającym przez teren Aglomeracji, jest równocześnie trasą europejską E261. Miasto jest także dobrze skomunikowane pod względem kolejowym. Dostępność komunikacyjna Aglomeracji zwiększy się dzięki ukończeniu budowy drogi ekspresowej S5 Poznań – Wrocław, łączącej dwie autostrady A2 i A4. Mając powyższe na uwadze należy podjąć działania mające uprawnnić komunikację pomiędzy istniejącymi ciągami komunikacyjnymi a realizowaną drogą ekspresową S5.</p>		
Miernik	Źródło danych	Aktualna wartość	Trend zmian
Długość nowych dróg tworzących sieć powiązań (km)	JST OFAL, ZDW w Poznaniu, GDKiA - Oddział w Poznaniu	0	b.d.
Długość przebudowanych lub zmodernizowanych dróg tworzących sieć powiązań (km)	JST OFAL, ZDW w Poznaniu, GDKiA - Oddział w Poznaniu	0	b.d.
Typy zadań/fazy realizacji zadania			
<p>Wśród działań zmierzających do stworzenia spójnej sieci połączeń drogowych na terenie OFAL należy wymienić m.in. następujące zadania:</p> <ol style="list-style-type: none"> 1. Budowa drogi łączącej drogę S5 – węzeł Święciechowa z ul. Wilkowicką (Miasto Leszno, Gmina Lipno, Gmina Święciechowa), 2. Budowa drogi zbiorczej w zachodniej części Leszna, 3. Przebudowa drogi krajowej nr 12 w granicach Miasta Leszna, trasa W-Z, 4. Przebudowa drogi wojewódzkiej nr 432 w Lesznie - ul. Osiecka od ronda Grzybowo do granicy Miasta, 5. Budowa obwodnicy miejscowości Jezierzycy Kościelne – Gmina Włoszakowice, 6. Budowa połączenia drogowego do drogi szybkiego ruchu S 5– Gmina Włoszakowice, 7. Budowa połączenia drogowego drogi powiatowej od Włoszakowic do drogi szybkiego ruchu S5 (do węzła W 10 Święciechowa) – Gmina Włoszakowice, 8. Przebudowa drogi powiatowej nr 4756P Brenno-Zaborówiec-Włoszakowice, 9. Przebudowa drogi powiatowej nr 3822P Wijewo – Brenno, 10. Przebudowa drogi wojewódzkiej nr 305 na odcinku Nowy Tomyśl-Wolsztyn-Wschowa,, 11. Przebudowa drogi powiatowej nr 4801P na odcinku od drogi krajowej nr 5 - Dąbcze - Nowa Wieś - Kąkolewo - Łoniewo – Osieczna, 			

12. Przebudowa drogi krajowej DK12 na terenie Aglomeracji Leszczyńskiej - podejmowanie działań lobbujących.

Realizacja zadań będzie w wysokim stopniu oddziaływała na cały obszar Aglomeracji Leszczyńskiej. Będą to, zatem inwestycje o ponadlokalnym charakterze. Wymienione powyżej zadania obejmują prace mające uprawnić komunikację pomiędzy istniejącymi ciągami komunikacyjnymi a realizowaną drogą ekspresową S5. Działania poszczególnych JST OFAL muszą być ze sobą zintegrowane, gdyż we wszystkich JST występują potrzeby związane ze świadczeniem usług publicznych na wysokim poziomie (transport). Realizacja działań w sposób zaplanowany, spójny przełoży się dodatkowo na wypracowanie wspólnych standardów wpływających na jakość życia oraz racjonalizację wydatków w tym zakresie (obniżenie kosztów w przypadku realizowania przedsięwzięć we współpracy).

Podjęcie działań w tym zakresie (dogodna dostępność komunikacyjna) wpłynie również na podniesie jakości życia mieszkańców, wpłynie na poprawę rynku pracy (zwiększenie mobilności osób chcących podjąć pracę), wzrost atrakcyjności inwestycyjnej i turystyczno-rekreacyjnej, zwiększenie dostępności do usług publicznych (zdrowotnych, edukacyjnych, kulturalnych, sportowo-rekreacyjnych), politykę mieszkaniową (więcej osób będzie skłonnych zamieszkać poza miastem w przypadku funkcjonowania sprawnej komunikacji publicznej).

Wartość zadania w mln zł	b.d.	Źródła finansowania	<ul style="list-style-type: none"> - środki własne JST - środki zewnętrzne /Fundusze Europejskie/
Czas realizacji zadania (w latach)	od 2014 r.		
Podmiot odpowiedzialny za realizację	Miasto Leszno we współpracy z Zarządem Dróg Powiatowych w Lesznie		
Partnerzy	JST OFAL, Zarząd Dróg Wojewódzkich w Poznaniu, Generalna Dyrekcja Dróg Krajowych i Autostrad - Oddział w Poznaniu		

Priorytet 3. Sprawna i efektywna infrastruktura		
Cel strategiczny: C 3.2 Rozwój infrastruktury technicznej, inwestycji i zachowań proekologicznych		
Przedsięwzięcia strategiczne	Instytucja koordynująca	partnerzy
<p>P.3.2.1. Program ochrony wód, jako istotny element poprawy atrakcyjności rekreacyjno-turystycznej gmin tworzących OFAL (m.in. budowa sieci kanalizacji sanitarnej oraz przydomowych oczyszczalni ścieków)</p> <p>m.in.:</p> <ol style="list-style-type: none"> 1. Gmina Włoszakowice - budowa kanalizacji sanitarnej w miejscowości Krzycko Wielkie, Sądzia, Boszkowo-Letnisko, Dominice, Ujazdowo, Dłużyna, 2. Gmina Rydzyna - przebudowa oczyszczalni ścieków w m. Kłoda, budowa kanalizacji sanitarnej w Dąbczu, 3. Gmina Osieczna - budowa sieci kanalizacji sanitarnej w m. Grodzisko, Łoniewo, Świerczyna, Trzebania, przebudowa z rozbudową oczyszczalni ścieków w Osiecznej 4. Gmina Wijewo - budowa sieci kanalizacji sanitarnej w m. Brenno, Brenno-Ostrów, Zaborówek, Miastko, Potrzebowo, Radomyśl. 5. Gmina Krzemieniewo – budowa sieci kanalizacji sanitarnej w m. Lubonia, Kociugi, Krzemieniewo, Garzyn, Górzno, Oporówko·Oporowo, Mierzejewo, Brylewo, Hersztupowo, Karchowo, Nowy Belęcín, Stary Belęcín, Bojanice, Drobnin. 6. Gmina Święciechowa - budowa sieci kanalizacji sanitarnej w m. Gołanice, Krzycko Małe, 7. Gmina Przemęt - budowa sieci kanalizacji sanitarnej w m. Bucz, Sączkowo, Kluczewo, Siekówko, Solec i Solec Nowy 	<p>Związek Międzygminny Wodociągów i Kanalizacji Wiejskich we Wschowie</p>	<p>MPWiK w Lesznie, JST OFAL</p>
<p>P.3.2.2. Budowa instalacji do zagospodarowania osadów ściekowych</p>	<p>MPWiK w Lesznie</p>	<p>JST OFAL, Związek Międzygminny Wodociągów i Kanalizacji</p>

		Wiejskich we Wschowie
P.3.2.3. Wspólna kampania proekologiczna na obszarze OFAL	Komunalny Związek Gmin Regionu Leszczyńskiego,	JST OFAL, Związek Międzygminny "Obra"
P.3.2.4. Promocja budownictwa energooszczędnego oraz odnawialnych źródeł energii	Leszczyński Klaster Budowlany	JST OFAL
P.3.2.5. Rozwój sieci gazowej na obszarach wiejskich	Polska Spółka Gazownictwa Sp. z o.o.	JST OFAL

KARTA PROJEKTU STRATEGICZNEGO nr 3.2.1			
Priorytet	Sprawna i efektywna infrastruktura	Numer priorytetu	3
Cel strategiczny	Rozwój infrastruktury technicznej, inwestycji i zachowań proekologicznych	Numer celu strategicznego	C.3.2.
Nazwa projektu	Program ochrony wód, jako istotny element poprawy atrakcyjności rekreacyjno-turystycznej gmin tworzących OFAL (m.in. budowa sieci kanalizacji sanitarnej oraz przydomowych oczyszczalni ścieków)	Numer projektu	P.3.2.1.
Uzasadnienie wyboru	Na terenie Gmin wchodzących w skład OFAL konieczne jest podjęcie działań zmierzających do skanalizowania obszarów nieposiadających takiej infrastruktury. Brak takiej infrastruktury wpływa negatywnie na atrakcyjność turystyczną Aglomeracji Leszczyńskiej z uwagi na zanieczyszczenie środowiska (oprowadzanie ścieków do wód).		
	Miernik	Źródło danych	Aktualna wartość
	Długość powstałej sieci kanalizacji sanitarnej w wyniku realizacji Strategii (km)	ZMWKiW we Wschowie, MPWiK w Lesznie	0
			Trend zmian
			b.d.
Typy zadań/fazy realizacji zadania			
<p>Do zadań zmierzających do poprawy ochrony wód, jako istotnego elementu wpływającego na atrakcyjność rekreacyjno-turystyczną gmin tworzących OFAL należy zaliczyć m.in.:</p> <ol style="list-style-type: none"> 1. Gmina Włoszakowice - budowa kanalizacji sanitarnej w miejscowości Krzycko Wielkie, Sądzia, Boszkowo-Letnisko, Dominice, Ujazdowo, Dłużyna, 2. Gmina Rydzyna - przebudowa oczyszczalni ścieków w m. Kłoda, budowa kanalizacji sanitarnej w Dąbczu, 3. Gmina Osieczna - budowa sieci kanalizacji sanitarnej w m. Grodzisko, Łoniewo, Świerczyna, Trzebania, przebudowa z rozbudową oczyszczalni ścieków w Osiecznej 4. Gmina Wijewo - budowa sieci kanalizacji sanitarnej w m. Brenno, Brenno-Ostrów, Zaborówiec, Miastko, Potrzebowo, Radomyśl. 5. Gmina Krzemieniewo – budowa sieci kanalizacji sanitarnej w m. Lubonia, Kociugi, Krzemieniewo, Garzyn, Górzno, Oporówko· Oporowo, Mierzejewo, Brylewo, Hersztupowo, Karchowo, Nowy Belęcin, Stary Belęcin, Bojanice, Drobnin. 6. Gmina Święciechowa - budowa sieci kanalizacji sanitarnej w m. Gołanice, Krzycko Małe, 7. Gmina Przemęt - budowa sieci kanalizacji sanitarnej w m. Bucz, Sączkowo, Kluczewo, Siekówko, Solec i Solec Nowy. <p><i>Realizacja zadań będzie w wysokim stopniu oddziaływała na cały obszar Aglomeracji Leszczyńskiej. Będą to, zatem inwestycje o ponadlokalnym charakterze. Wymienione powyżej zadania obejmują prace mające na celu uprawnić system wodno-kanalizacyjny. Działania poszczególnych JST OFAL muszą być ze sobą zintegrowane, gdyż we wszystkich JST występują</i></p>			

potrzeby związane ze świadczeniem usług publicznych na wysokim poziomie (gospodarka wodno-ściekowa). Realizacja działań w sposób zaplanowany, spójny przełoży się dodatkowo na wypracowanie wspólnych standardów wpływających na jakość życia oraz racjonalizację wydatków w tym zakresie (obniżenie kosztów w przypadku realizowania przedsięwzięć we współpracy). W przypadku niezrealizowania przez poszczególne gminy wszystkich prac będzie to skutkowało pogorszeniem stanu środowiska naturalnego. Tym samym oferta turystyczno-rekreacyjna OFAL nie będzie spełniać standardów w zakresie jakościowym.

Podjęcie działań w tym zakresie (rozwój infrastruktury technicznej, inwestycji i zachowań proekologicznych) wpłynie również na podniesie jakości życia mieszkańców, wpłynie na poprawę rynku pracy (zwiększenie mobilności osób chcących podjąć pracę), wzrost atrakcyjności inwestycyjnej i turystyczno-rekreacyjnej, politykę mieszkaniową (więcej osób będzie skłonnych zamieszkać poza miastem w przypadku funkcjonowania sprawnego systemu wodno-kanalizacyjnego).

Wartość zadania w mln zł	b.d.	Źródła finansowania	<ul style="list-style-type: none"> - środki własne - środki własne JST - środki zewnętrzne /Fundusze Europejskie/
Czas realizacji zadania (w latach)	od 2014 r.		
Podmiot odpowiedzialny za realizację	Związek Międzygminny Wodociągów i Kanalizacji Wiejskich we Wschowie		
Partnerzy	JST OFAL, MPWiK w Lesznie.		

KARTA PROJEKTU STRATEGICZNEGO nr 3.2.2			
Priorytet	Sprawna i efektywna infrastruktura	Numer priorytetu	3
Cel strategiczny	Rozwój infrastruktury technicznej, inwestycji i zachowań proekologicznych	Numer celu strategicznego	C.3.2.
Nazwa projektu	Budowa instalacji do zagospodarowania osadów ściekowych	Numer projektu	P.3.2.2.
Uzasadnienie wyboru	<p>Realizacja projektu wynika z następujących przesłanek:</p> <ul style="list-style-type: none"> – występowania zagrożenia dla środowiska – niekontrolowany wywóz ścieków bytowych, – monopolu firmy odbierającej odpady (wysokie koszty zagospodarowania), – możliwej zmianie przepisów związanych z zagospodarowaniem odpadów. 		
	Miernik	Źródło danych	Aktualna wartość
	Liczba wybudowanych instalacji do zagospodarowania osadów ściekowych (szt.)	MPWiK w Lesznie	0
			Trend zmian
			wzrost o 1
Typy zadań/fazy realizacji zadania			
<p>W ramach projektu zakłada się opracowanie koncepcji wskazującej na optymalny sposób realizacji inwestycji (wybór pomiędzy kompostownią oraz spalarnią). Po wyborze najkorzystniejszej opcji nastąpi realizacja projektu.</p> <p><i>Realizacja zadania będzie w wysokim stopniu oddziaływała na cały obszar Aglomeracji Leszczyńskiej – z usług instalacji do zagospodarowania osadów ściekowych będą mogli skorzystać wszyscy mieszkańcy JST wchodzących w skład OFAL. Będzie to, zatem inwestycja o ponadlokalnym charakterze. Działania poszczególnych JST OFAL muszą być ze sobą zintegrowane, gdyż we wszystkich JST występują potrzeby związane ze świadczeniem usług publicznych na wysokim poziomie (gospodarka wodno-ściekowa). Realizacja działań w sposób zaplanowany, spójny przełoży się dodatkowo na wypracowanie wspólnych standardów wpływających na jakość życia oraz racjonalizację wydatków w tym zakresie (obniżenie kosztów w przypadku realizowania przedsięwzięć we współpracy).</i></p> <p><i>Podjęcie działań w tym zakresie (rozwój infrastruktury technicznej, inwestycji i zachowań proekologicznych) wpłynie również na podniesie jakości życia mieszkańców, wpłynie na poprawę rynku pracy (zwiększenie mobilności osób chcących podjąć pracę), wzrost atrakcyjności inwestycyjnej i turystyczno-rekreacyjnej, politykę mieszkaniową (więcej osób będzie skłonnych zamieszkać poza miastem w przypadku funkcjonowania sprawnego systemu wodno-kanalizacyjnego).</i></p>			

Wartość zadania w mln zł	b.d.	Źródła finansowania	<ul style="list-style-type: none"> - środki własne JST - środki zewnętrzne /Fundusze Europejskie/
Czas realizacji zadania (w latach)	od 2014 r.		
Podmiot odpowiedzialny za realizację	MPWiK w Lesznie		
Partnerzy	JST OFAL, Związek Międzygminny Wodociągów i Kanalizacji Wiejskich we Wschowie.		

KARTA PROJEKTU STRATEGICZNEGO nr 3.2.3			
Priorytet	Sprawna i efektywna infrastruktura	Numer priorytetu	3
Cel strategiczny	Rozwój infrastruktury technicznej, inwestycji i zachowań proekologicznych	Numer celu strategicznego	C.3.2.
Nazwa projektu	Wspólna kampania proekologiczna na obszarze OFAL	Numer projektu	P.3.2.3.
Uzasadnienie wyboru	Realizacja projektu wynika ze stosunkowo niskiej świadomości ekologicznej mieszkańców i niewystarczającej ilości inicjatyw proekologicznych w regionie.		
Miernik	Źródło danych	Aktualna wartość	Trend zmian
Liczba wdrożonych wspólnych kampanii proekologicznych na obszarze OFAL (szt.)	Komunalny Związek Gmin Regionu Leszczyńskiego,	0	wzrost o 1
Typy zadań/fazy realizacji zadania			
<p>W ramach projektu zakłada się realizację kampanii promocyjnej (wspólnej dla wszystkich Gmin OFAL) propagującej ekologię, informację o zasadach segregacji odpadów, usuwania odpadów niebezpiecznych (m.in. azbest), tworzenie nowych ścieżek edukacyjnych (np. na określony temat w gminie). Dodatkowo w ramach projektu zakłada się utworzenie platformy, na której promowane będą wszystkie akcje ekologiczne.</p> <p><i>Realizacja zadania będzie odbywała się na obszarze całej Aglomeracji Leszczyńskiej przy udziale wszystkich JST wchodzących w skład OFAL. Działania poszczególnych JST OFAL muszą być ze sobą zintegrowane, gdyż we wszystkich JST występują potrzeby związane ze świadczeniem usług publicznych na wysokim poziomie. Realizacja działań w sposób zaplanowany, spójny przełoży się dodatkowo na wypracowanie wspólnych standardów wpływających na jakość życia oraz racjonalizację wydatków w tym zakresie (obniżenie kosztów w przypadku realizowania przedsięwzięć we współpracy).</i></p> <p><i>Podjęcie działań w tym zakresie (rozwój infrastruktury technicznej, inwestycji i zachowań proekologicznych) wpłynie również na podniesienie jakości życia mieszkańców, wzrost atrakcyjności inwestycyjnej i turystyczno-rekreacyjnej, poprawę stanu środowiska naturalnego.</i></p>			
Wartość zadania w mln zł	b.d.	Źródła finansowania	– środki własne JST – środki zewnętrzne /Fundusze Europejskie/
Czas realizacji zadania (w latach)	od 2014 r.		
Podmiot odpowiedzialny za realizację	Komunalny Związek Gmin Regionu Leszczyńskiego,		
Partnerzy	JST OFAL, JST OFAL, Związek Międzygminny "Obra".		

KARTA PROJEKTU STRATEGICZNEGO nr 3.2.4			
Priorytet	Sprawna i efektywna infrastruktura	Numer priorytetu	3
Cel strategiczny	Rozwój infrastruktury technicznej, inwestycji i zachowań proekologicznych	Numer celu strategicznego	C.3.2.
Nazwa projektu	Promocja budownictwa energooszczędnego oraz odnawialnych źródeł energii	Numer projektu	P.3.2.4.
Uzasadnienie wyboru	Realizacja projektu wynika ze stosunkowo niskiej świadomości ekologicznej mieszkańców w tym również w zakresie odnawialnych źródeł energii. Kolejnym problemem jest brak wystarczającej świadomości mieszkańców i inwestorów nt. budownictwa energooszczędnego oraz możliwościach związanych z pozyskaniem środków na sfinansowanie takich inwestycji.		
	Miernik	Źródło danych	Aktualna wartość
		Trend zmian	
	Liczba kampanii promujących budownictwo energooszczędnego oraz odnawialne źródła energii (szt.)	Leszczyński Klaster Budowlany	3
			wzrost o 10
Typy zadań/fazy realizacji zadania			
<p>W ramach projektu zakłada się m.in.:</p> <ol style="list-style-type: none"> realizację kampanii promocyjnej Leszczyńskiego Klastra Budowlanego w zakresie budownictwa energooszczędnego oraz odnawialnych źródeł energii, promocja odnawialnych źródeł energii. <p><i>Realizacja zadania będzie odbywała się na obszarze całej Aglomeracji Leszczyńskiej przy udziale wszystkich JST wchodzących w skład OFAL. Działania poszczególnych JST OFAL muszą być ze sobą zintegrowane, gdyż we wszystkich JST występują potrzeby związane ze świadczeniem usług publicznych na wysokim poziomie. Realizacja działań w sposób zaplanowany, spójny przełoży się dodatkowo na wypracowanie wspólnych standardów wpływających na jakość życia oraz racjonalizację wydatków w tym zakresie (obniżenie kosztów w przypadku realizowania przedsięwzięć we współpracy).</i></p> <p><i>Podjęcie działań w tym zakresie (rozwój infrastruktury technicznej, inwestycji i zachowań proekologicznych) wpłynie również na podniesie jakości życia mieszkańców, wzrost atrakcyjności inwestycyjnej i turystyczno-rekreacyjnej, poprawę stanu środowiska naturalnego.</i></p>			
Wartość zadania w mln zł	b.d.	Źródła finansowania	<ul style="list-style-type: none"> – środki własne – środki własne JST – środki zewnętrzne /Fundusze Europejskie/
Czas realizacji zadania (w latach)	od 2014 r.		
Podmiot odpowiedzialny za realizację	Leszczyński Klaster Budowlany		
Partnerzy	JST OFAL		

KARTA PROJEKTU STRATEGICZNEGO nr 3.2.5			
Priorytet	Sprawna i efektywna infrastruktura	Numer priorytetu	3
Cel strategiczny	Rozwój infrastruktury technicznej, inwestycji i zachowań proekologicznych	Numer celu strategicznego	C.3.2.
Nazwa projektu	Rozwój sieci gazowej na obszarach wiejskich	Numer projektu	P.3.2.5.
Uzasadnienie wyboru	<p>Usługi w zakresie dostawy gazu do odbiorców na terenie Aglomeracji Leszczyńskiej świadczone są przez Polskie Górnictwo Naftowe i Gazownictwo S.A. (Region Poznański). Za prowadzenie ruchu sieciowego, rozbudowę, konserwację oraz remonty sieci i urządzeń, odpowiada Polska Spółka Gazownictwa Sp. z o.o. (krajowy operator systemu dystrybucyjnego).</p> <p>Celem projektu jest szerszy dostęp do sieci gazowej, energooszczędność, wykorzystanie ekologicznych źródeł energii.</p>		
	Miernik	Źródło danych	Aktualna wartość
	Długość powstałej sieci gazowej w wyniku realizacji Strategii (km)	Polska Spółka Gazownictwa Sp. z o.o.	0
			Trend zmian
			b.d.
Typy zadań/fazy realizacji zadania			
<p>W oparciu o dostępną informację można stwierdzić, iż:</p> <ul style="list-style-type: none"> – Spółka rozważa rozbudowę sieci na terenie Gminy Przemęt, Gminy Włoszakowice oraz Święciechowa, – Spółka planuje rozbudowę sieci na terenie Gminy Osieczna, Gminy Włoszakowice oraz Lipno, – Spółka realizuje rozbudowę sieci na terenie Gminy Osieczna, Gminy Włoszakowice, Gminy Święciechowa oraz Lipno. <p>Dodatkowo prace związane z budową sieci gazowej należy przewidzieć na terenach wszystkich Gmin OFAL, tam gdzie taka infrastruktura nie występuje. Inwestycje powinny być prowadzone po zidentyfikowaniu zapotrzebowania na dostawę gazu sieciowego do mieszkańców, przedsiębiorców oraz instytucji publicznych.</p> <p><i>Realizacja zadania będzie odbywała się na obszarze całej Aglomeracji Leszczyńskiej przy udziale wszystkich JST wchodzących w skład OFAL. Działania poszczególnych JST OFAL muszą być ze sobą zintegrowane, gdyż we wszystkich JST występują potrzeby związane ze świadczeniem usług publicznych na wysokim poziomie.</i></p> <p><i>Podjęcie działań w tym zakresie (rozwój infrastruktury technicznej, inwestycji i zachowań proekologicznych) wpłynie również na podniesie jakości życia mieszkańców, wzrost atrakcyjności inwestycyjnej i turystyczno-rekreacyjnej, poprawę stanu środowiska naturalnego.</i></p>			
Wartość zadania w mln zł	b.d.	Źródła finansowania	– środki własne
Czas realizacji zadania (w latach)	od 2014 r.		

Podmiot odpowiedzialny za realizację	Polska Spółka Gazownictwa Sp. z o.o.
Partnerzy	JST OFAL

9. ZARZĄDZANIE PROCESEM REALIZACJI STRATEGII

Wdrożenie Strategii Rozwoju Obszaru Funkcjonalnego Aglomeracji Leszczyńskiej w sytuacji braku struktury instytucjonalnej wymaga stworzenia kompleksowych warunków implementacyjnych. Wymogi tego rodzaju odnoszą się do działań organizacyjno-prawnych, promocyjnych oraz warunków finansowych.

Rekomendowana forma organizacyjno-prawna instytucji prawnie reprezentującej wszystkie jednostki samorządu terytorialnego OFAL zostanie określona w „Planie rozwoju instytucjonalnego partnerstwa”.

Działania organizacyjno-prawne

Ze względu na brak instytucji prawnie reprezentującej wszystkie jednostki samorządu terytorialnego OFAL niezbędnym warunkiem dla skutecznego wdrożenia Strategii jest podjęcie działań organizacyjno-prawnych związanych z powołaniem podmiotu posiadającego osobowość prawną. Wybór formy prawnej podmiotu (np. związek międzygminny, stowarzyszenie, spółka prawa handlowego) powinien zostać poprzedzony analizami prawno-ekonomicznymi uwzględniającymi: zapisy Strategii Rozwoju Społeczno – Gospodarczego Obszaru Funkcjonalnego Aglomeracji Leszczyńskiej, istniejące uwarunkowania prawne oraz wykonalność finansową. Ponadto, w procesie tworzenia podmiotu reprezentującego jednostki samorządu terytorialnego OFAL należy określić zasady udziału każdej JST. Ważne jest także, aby w strukturach przyszłego podmiotu funkcjonowały:

- **Organ ds. Wdrażania Strategii Rozwoju Społeczno – Gospodarczego Obszaru Funkcjonalnego Aglomeracji Leszczyńskiej**, którego zadaniem będzie opiniowanie, zatwierdzanie projektów przygotowanych i realizowanych w ramach podmiotu reprezentującego wszystkie JST OFAL. Kompetencje Organu odnoszą się także do: uzgadniania i koordynowania projektów o skali ponadlokalnej realizowanych indywidualnie przez poszczególne JST OFAL oraz opiniowania i koordynowania projektów o skali ponadlokalnej realizowanych przez podmioty spoza Aglomeracji (przykładowo projekty realizowane przez: Urząd Marszałkowski Województwa, czy Generalną Dyрекcję Dróg Krajowych i Autostrad).
- **Zespoły tematyczne** - Organ powinien powołać zespoły tematyczne ds. wdrażania poszczególnych priorytetów wynikających z Strategii Rozwoju Społeczno – Gospodarczego Obszaru Funkcjonalnego Aglomeracji Leszczyńskiej. Zadaniem zespołów tematycznych będzie inicjowanie projektów realizowanych w poszczególnych priorytetach Strategii,
- **Zespół ds. Wdrażania Strategii Rozwoju Społeczno – Gospodarczego Obszaru Funkcjonalnego Aglomeracji Leszczyńskiej** powołany w ramach struktur podmiotu reprezentującego wszystkie JST OFAL składający się z osób zarządzających w/w podmiotem, koordynatorów projektów strategicznych oraz wspierających. Zadaniem Zespołu będzie bieżąca koordynacja prac związanych z implementacją przedsięwzięć wdrażających Strategię Rozwoju Społeczno – Gospodarczego Obszaru Funkcjonalnego Aglomeracji Leszczyńskiej.

Istotnym elementem prac wdrożeniowych będą okresowe spotkania Organu ds. Wdrażania Strategii, zespołów tematycznych oraz Zespołu ds. Wdrażania Strategii Rozwoju Społeczno –

Gospodarczego Obszaru Funkcjonalnego Aglomeracji Leszczyńskiej, których celem będzie między innymi przekazywanie informacji na temat postępów prac oraz uwag dotyczących poprawy skuteczności wdrażania Strategii. Spotkania powinny także służyć pozyskiwaniu partnerów zewnętrznych, których przedsięwzięcia wpisują się w ustalenia Strategii. Spotkania z partnerami zewnętrznymi stanowią podstawowy warunek dla tworzenia trwałej platformy współpracy wielopodmiotowej w procesie wdrażania Strategii.

Działania promocyjne

W ramach procesu wdrażania Strategii Rozwoju Społeczno – Gospodarczego Obszaru Funkcjonalnego Aglomeracji Leszczyńskiej przewiduje się podjęcie następujących działań promocyjnych:

- konsultowanie zapisów Strategii z poszczególnymi JST OFAL,
- poinformowanie społeczności OFAL i innych zainteresowanych podmiotów o przyjęciu Strategii Rozwoju Społeczno – Gospodarczego Obszaru Funkcjonalnego Aglomeracji Leszczyńskiej, w tym udostępnienie dokumentu,
- poinformowanie społeczności OFAL i innych zainteresowanych podmiotów o przyjętych priorytetach rozwoju, celach strategicznych, przedsięwzięciach (omówienie w prasie, Internecie, na spotkaniach),
- przekonanie zainteresowanych do wizerunku OFAL wynikającego z przyjętych rozwiązań strategicznych (nowe produkty, usługi, działalności),
- pozycjonowanie wizerunku OFAL, zgodnego z przyjętą wizją i celami strategicznymi,
- promowanie ponadlokalnej pozycji OFAL.

Finansowanie procesu wdrażania Strategii

Szczegółowy plan finansowy, będący elementem procesu wdrażania Strategii Rozwoju Społeczno – Gospodarczego Obszaru Funkcjonalnego Aglomeracji Leszczyńskiej, powinien zostać opracowany m.in. w formie indykatywnych tabel finansowych wchodzących w skład Programu operacyjnego OFAL. W planie finansowym powinny znaleźć się szacunki wielkości wydatków związanych z realizacją przedsięwzięć strategicznych i wspierających wraz z ich podziałem wg priorytetów, celów strategicznych oraz działań. W warstwie finansowania Program operacyjny OFAL powinien zawierać podstawowe źródła finansowania, obejmujące: środki własne JST OFAL, środki z Budżet Państwa, środki prywatne, środki UE (pochodzące z programów operacyjnych, przy założeniu odpowiedniej wielkości wsparcia) oraz inne środki (obejmuje przykładowo środki sponsorów, zaangażowanie instytucji pozarządowych, spółek gminnych, spółdzielni mieszkaniowych, kapitału prywatnego).

Dynamicznie zachodzące zmiany w otoczeniu regionalnym, krajowym jak i globalnym, charakteryzujące współczesną cywilizację, powodują konieczność szybkiego reagowania i adaptacji do nowych warunków społeczno-gospodarczych. Zachodzące procesy społeczno-cywilizacyjne powodują, że niektóre postulowane cele i założenia określone w dokumentach strategicznych tracą swoją aktualność i nie są dostosowane do nowej sytuacji panującej w otoczeniu. Ponadto prowadzenie stałego monitoringu stopnia realizacji projektów oraz ewaluacji osiągnięcia celów strategicznych określonych w dokumencie, pozwala na właściwą

identyfikację zdezaktualizowanych projektów i zadań oraz określenie koniecznych do wprowadzenia zmian.

Dlatego też przyjęto, iż dokument Strategii Rozwoju Społeczno – Gospodarczego Obszaru Funkcjonalnego Aglomeracji Leszczyńskiej powinien być dokumentem otwartym. Takie podejście umożliwia bowiem identyfikację jej zdezaktualizowanych założeń, dokonanie zmian jej zapisów wraz z określeniem odpowiednich kierunków rozwoju oraz wyselekcjonowanie dodatkowych projektów, które w największym stopniu będą oddziaływały na dalszy rozwój Aglomeracji Leszczyńskiej.

Dzięki dostosowaniu zakładanych pierwotnie celów Strategii do aktualnych warunków społeczno-ekonomicznych oraz określeniu nowych projektów strategicznych wzrasta poziom efektywnego zarządzania procesem strategicznym oraz skuteczność realizacji założeń zrównoważonego rozwoju Aglomeracji Leszczyńskiej.

Przy aktualizacji zapisów Strategii należy pamiętać o zachowaniu ciągłości procesu strategicznego. Postulaty pierwotnie określone w dokumencie, których założenia są wciąż aktualne, nie powinny ulec zmianie, a jedynie zostać uzupełnione. Takie podejście pozwala na spójne, długookresowe i czytelne zarządzanie procesem rozwoju.

10. MONITORING I EWALUACJA

Podstawą skutecznego wdrażania działań służących osiągnięciu celów Strategii Rozwoju Społeczno – Gospodarczego Obszaru Funkcjonalnego Aglomeracji Leszczyńskiej jest dysponowanie wiedzą na temat postępów osiąganych w zakresie wdrażanych kierunków interwencji oraz zdolność do reagowania na pojawiające się różnice pomiędzy przyjętymi założeniami a uzyskiwanymi efektami realizacji strategicznych przedsięwzięć.

Ocena skuteczności wdrożenia Strategii rozwoju Aglomeracji Leszczyńskiej wymaga zaplanowania odpowiedniej koncepcji jej ewaluacji. Monitorowanie postępów wynikających z działań wdrożeniowych stanowi z jednej strony podstawę dla ewentualnych działań korygujących lub aktualizujących zaproponowane rozwiązania, z drugiej zaś umożliwia całościową ocenę Strategii w kategoriach sukcesu lub porażki.

W warstwie metodycznej monitoring i ewaluacja Strategii Rozwoju Społeczno – Gospodarczego Obszaru Funkcjonalnego Aglomeracji Leszczyńskiej powinny być prowadzone z wykorzystaniem ograniczonego zbioru wskaźników umożliwiających szybki pomiar stopnia realizacji priorytetów i celów strategicznych, przy uwzględnieniu dostępności danych statystycznych. Mając na uwadze powyższe, dokonano doboru mierników monitoringu i ewaluacji Strategii Rozwoju Społeczno – Gospodarczego Obszaru Funkcjonalnego Aglomeracji Leszczyńskiej.

Zestaw mierników monitoringu i ewaluacji **na poziomie celów strategicznych** zawiera poniższa tabela.

Tabela 56: Zestaw mierników monitoringu i ewaluacji – poziom celów strategicznych

Mierniki monitoringu i ewaluacji na poziomie celów strategicznych	Priorytety Strategii Rozwoju Społeczno – Gospodarczego Obszaru Funkcjonalnego Aglomeracji Leszczyńskiej		
	Priorytet 1. Dynamiczna innowacyjna gospodarka i przedsiębiorczość	Priorytet 2. Aktywna społeczność i atrakcyjne środowisko zamieszkania	Priorytet 3. Sprawna i efektywna infrastruktura
1M. Liczba podmiotów gospodarczych w sektorze prywatnym (szt.)			
1E. Dynamika liczby podmiotów gospodarczych w sektorze prywatnym (%)			
2M. Liczba osób fizycznych prowadzących działalność gospodarczą (osoby)			
2E. Dynamika liczby osób fizycznych prowadzących działalność gospodarczą (%)			
3M. Liczba bezrobotnych (osoby)			
3E. Dynamika liczby bezrobotnych (%)			
4M. Liczba projektów badawczo-rozwojowych (projekty)			
4E. Dynamika liczby projektów badawczo-rozwojowych (%)			
5M. Liczba firm uczestniczących w projektach badawczo-rozwojowych (szt.)			
5E. Dynamika liczby firm uczestniczących w projektach badawczo-rozwojowych (%)			
6M. Liczba nowych miejsc pracy (osoby)			
6E. Dynamika liczby nowych miejsc pracy (%)			
7M. Liczba członków klastrów przemysłowych (podmioty)			
7E. Dynamika liczby członków klastrów przemysłowych (%)			

8M. Liczba przejazdów pasażerskich w komunikacji zbiorowej (osoby)			
8E. Dynamika liczby przejazdów pasażerskich w komunikacji zbiorowej (%)			
9M. Liczba nowych użytkowników korzystających z sieci gazowej (osoby)			
9E. Dynamika liczby nowych użytkowników korzystających z sieci gazowej (%)			
10M. Liczba nowych użytkowników korzystających z sieci kanalizacyjnej lub przydomowych oczyszczalni ścieków (osoby)			
10E. Dynamika liczby nowych korzystających z sieci kanalizacyjnej lub przydomowych oczyszczalni ścieków (%)			
11M. Odsetek osób deklarujących zbiórkę odpadów komunalnych w sposób selektywny (%)			
11E. Dynamika odsetka osób deklarujących zbiórkę odpadów komunalnych w sposób selektywny (%)			
12M. Liczba osób korzystających z obiektów infrastruktury społecznej, objętych wsparciem (osoby)			
12E. Odsetek liczby osób korzystających z obiektów infrastruktury społecznej, objętych wsparciem (%)			
13M. Liczba osób objętych wsparciem w ramach projektów przeciwdziałania wykluczeniu społecznemu (osoby)			
13E. Dynamika liczby osób objętych wsparciem w ramach projektów przeciwdziałania wykluczeniu społecznemu (%)			

Dla wymienionych powyżej mierników Strategii Rozwoju Społeczno – Gospodarczego Obszaru Funkcjonalnego Aglomeracji Leszczyńskiej wskazano w poniższej tabeli źródła pozyskania danych, aktualną wartość miernika oraz trend zmian.

Tabela 57. Źródła pozyskania danych, aktualna wartość miernika oraz trend zmian

Miernik	Źródło danych	Aktualna wartość	Trend zmian
1M. Liczba podmiotów gospodarczych w sektorze prywatnym (firmy)	GUS	15 548 (wg stanu w dniu 31.12.2013 r.)	wzrost 30%
2M. Liczba osób fizycznych prowadzących działalność gospodarczą (osoby)	GUS	12 409 (wg stanu w dniu 31.12.2013 r.)	wzrost 30%
3M. Liczba bezrobotnych (osoby)	PUP/GUS	4986 (wg stanu w dniu 31.12.2013 r.)	spadek o 50%
4M. Liczba projektów badawczo-rozwojowych (projekty)	LCB Sp. z o.o., uczelnie wyższe	b.d.	wzrost o 20
5M. Liczba firm uczestniczących w projektach badawczo-rozwojowych (%)	LCB Sp. z o.o., uczelnie wyższe	0	wzrost o 100
6M. Liczba nowych miejsc pracy (osoby) – utworzonych na terenie parków przemysłowych, stref przemysłowych, inkubatorów przedsiębiorczości	COI OFAL	0	wzrost o 2 000
7M. Liczba członków i partnerów klastrów przemysłowych (podmioty)	Klasytry przemysłowe	98	wzrost o 200
8M. Liczba przejazdów pasażerskich w komunikacji zbiorowej (osoby)	MZK w Lesznie, JST OFAL	2 295 000	wzrost o 1 000 000
9M. Liczba nowych użytkowników korzystających z sieci gazowej (osoby)	GUS	0	wzrost o 20 000
10M. Liczba nowych użytkowników korzystających z sieci kanalizacyjnej lub przydomowych oczyszczalni ścieków (osoby)	GUS	0	wzrost o 40 000
11M. Odsetek osób deklarujących zbiórkę odpadów	JST OFAL	b.d.	b.d.

komunalnych w sposób selektywny (%)			
12M. Liczba osób korzystających z obiektów infrastruktury społecznej, objętych wsparciem (osoby)	JST OFAL	0	wzrost o 5 000
13M. Liczba osób objętych wsparciem w ramach projektów przeciwdziałania wykluczeniu społecznemu (osoby)	JST OFAL	0	wzrost o 500

Działania związane z monitoringiem i ewaluacją powinny być prowadzone w ramach podmiotu reprezentującego wszystkie gminy Aglomeracji Leszczyńskiej. Wiązać się to będzie z koniecznością utworzenia w jego ramach następujących struktur:

- **Zespół ds. Monitoringu i Ewaluacji** odpowiedzialny za formułowanie oceny okresowej (raporty roczne) oraz rekomendacji w zakresie wprowadzania działań korygujących i aktualizujących w zakresie wdrażania Strategii Rozwoju Społeczno – Gospodarczego Obszaru Funkcjonalnego Aglomeracji Leszczyńskiej;
- **Specjalista ds. Monitoringu i Ewaluacji** osoba odpowiedzialna za gromadzenie danych, w tym utrzymywanie stałego kontaktu z jednostkami poszczególnych gmin OFAL, które dokonują oceny procesów rozwoju na poziomie lokalnym.

Założenia dla konstrukcji systemu monitorowania Strategii Rozwoju Społeczno – Gospodarczego Obszaru Funkcjonalnego Aglomeracji Leszczyńskiej odnoszą się do zbioru elementów umożliwiających pomiar, kontrolę, interpretację efektów realizowanych działań oraz uaktualnienia Strategii. Obejmują one:

- **roczne raporty implementacyjne** – przygotowywane przez Zespół ds. Monitoringu i Ewaluacji odnoszące się do postępów prac implementacyjnych oraz obejmujące swym zasięgiem zagadnienia oceny okresowej (mid-term) i regresywnej (ex-post) przy wykorzystaniu zaproponowanych mierników monitoringu i ewaluacji;
- **system gromadzenia, przetwarzania i analizy informacji** związanych z efektami Strategii Rozwoju Społeczno – Gospodarczego Obszaru Funkcjonalnego Aglomeracji Leszczyńskiej, bazujący na wartościach zaproponowanych mierników monitoringu i ewaluacji. Postuluje się wykorzystanie elektronicznych form gromadzenia i przetwarzania danych. Zadania tego rodzaju powinny zostać powierzone Specjaliście ds. Monitoringu i Ewaluacji.

Załącznik nr 1.

Raport z konsultacji społecznych Strategii Rozwoju Społeczno - Gospodarczego Obszaru Funkcjonalnego Aglomeracji Leszczyńskiej.

Załącznik nr 2.

Raport końcowy z badań ilościowych i jakościowych.